


Adriatic New Neighbourhood Programme INTERREG-CARDS-PHARE

PROGRAMI IZLETA KROZ PARKOVE JADRANA ZA SREDNJE ŠKOLE





Ova brošura je rezultat projekta „Mreža jadranskih Parkova-NAP“ koji je financiran u sklopu jadranskog prekograničnog programa Interreg. Projekt je omogućio promociju, te povećanje i očuvanje prirodnih resursa u parkovima i prirodnoj oazi Jadrana, kao i realizaciju i ponudu usluga i alata na web stranicama. Prikupljeno je dosta teško dostupnih podataka kako bi se formirala ponuda za eko turizam, te umrežavanje Centara za posjetitelje i lokalnih operatera. Projekt je podržao prekogranični znanstveni, kulturni i obrtnički dijalog; razmjenu najboljih iskustava i metodologija; uzajamno promicanje i plasman destinacija i turističkih aranžmana.

Aktivnosti:

1. Umrežavanja Centara za posjetitelje u jadranskim parkovima
2. “Room of the Parks” ili multimedijalni kutak gdje turisti imaju pristup informacijama
3. Formiranje turističke ponude: receptivni sustav prihvat u jadranskim parkovima
4. Edukativne aktivnosti o parkovima namjenjeni školama i ekspertima
5. “BEATE” pilot projekt: spajanje parkova putem mora
6. “Izložbeni” sustav jadranskih parkova: plasman partnerskih regija na Međunarodnom „Po Delta birdwatching“ sajmu 2007 i 2010. godine
7. Menađžment i koordinacija



Mapa parkova

1. Gargano nacionalni park - IT

2. Abruzzo, Lazio i Molise nacionalni park - IT

- Abruzzo, Lazio i Molise nacionalni park autonomno tijelo - IT

3. Po Delta park - IT

- DELTA 2000 Soc. Cons. a r.l.
- Emilia-Romagna Po Delta park
- Prokrajina Ravenna
- Talijanska i bosanska gospodarska komora
- Alisei
- Alma Mater Studiorum Sveučilište u Bologni (Glavni ured Ravenne)

4. Regionalni park Veneto Po Delta - IT

- Tijelo regionalnog parka Veneto Po Delta
- LAG Polesine Delta del Po

5. Prirodni rezervat izvora rijeke Isonzo - IT

- Mediante Association
- Orizzonte soc. coop. a r. l.
- En.A.I.P. Friuli Venezia Giulia
- Općina Staranzano

6. Regionalni park "Vena del Gesso Romagnola" - IT

- Pokrajina Ravenne

7. Općina Čačak - SRB

8. Prirodni park Hutovo Blato - BIH

9. Grad Dubrovnik - CRO

- Prirodni Rezervat Lokrum

10. Nacionalni park Butrint - ALB

- Mass medija i okolis - Mladež balkana Unk Albanije



Prirodni rezervat izvora rijeke Isonzo

Na ušću smaragdne rijeke



Dva dana u Regionalnom prirodnom rezervatu Ušća rijeke Isonzo



Cona Otok je srce Regionalnog prirodnog rezervata Ušća rijeke Isonzo, 2400 ha smješteno na području posljednjih 15 km tijeka rijeke Isonzo. Visoka biološka vrijednost područja ovisi o njegovom geografskom položaju i sjevernom najvlažnijem području Mediteranskog mora. Njegovo tlo fizički označava razliku između visoke stjenovite obale Gorizijskog krša i niske pješčane obale Po i Veneto regije. Rezervat predstavlja dio kompleksne strukture lagune koja uključuje Veneciju i završava se Deltom rijeke Po.

Predloženi plan puta dovodi do otkrivanja različitih staništa i vrsta koje žive u ovom predivnom zaštićenom području. Bit ćete u mogućnosti proniknuti u najposebnije značajke lokalnog okoliša, kako što su hranidbeni lanci, morfološke i funkcionalne značajke ptica, ekologiju, staništa i zakone o zaštiti bio raznolikosti. Sudionici će imati mogućnost vidjeti životinje slobodne u njihovom okolišu, posebice ptice, vodozemce i Camargue konje.

Djeca će moći uživati u rezervatu kao mladi prirodnjaci istražujući najskrivenija blaga!

PROGRAM:

PRVI DAN

11.00/17.00

- sastanak sa osobljem u centru za posjetitelje u Cona Otoku
- smještaj u bungalovima u Cona Otoku

Odmor za ručak

- upoznavanje sa prirodnim rezervatom i njegovim značajkama kroz posjetu muzeju centra za posjetitelje
- Ekскурzija opremljenom stazom: istraživanje okoliša kroz individualne i grupne edukacijske aktivnosti
- Povratak u Centar za posjetitelje

Večera i noćenje

DRUGI DAN


8.30/12.30

- sastanak u centru za posjetitelje
- ekskurzija brodom po rijeci do ušća, otkrivanje ekosustava.
- Edukacijske aktivnosti otkrivanja okoliša rijeke(moguće promatranje ptica).

Ručak u restoranu

Pripreme za odlazak





JEZICI: Talijanski, Engleski, Slovenski

Optimalan broj osoba za grupu je 20/25 na jednog vodiča.

MATERIJALI ZA ŠKOLE: Za svakog sudionika: informativni vodič o rezervatu, karta područja i lista ptica

PERIOD ODVIJANJA PROGRAMA: Rujan – Svibanj

MOGUĆE DODATNE AKTIVNOSTI: Izleti sa vodičem u okolna područja kao mogućnost produženja boravka mogu se naknadno uvrstiti u program.



ZA INFORMACIJE:

Prirodni rezervat izvora rijeke Isonzo

Consorzio Il Mosaico

Tel. +39 0432 998133

isoladellacona@consorzioilmosaico.org

www.isoladellacona.it



Put za zemljom I vodom

Ime Parka -partner projekta



Delta rijeke Po je jedna od najreprezentativnijih obalnih ekosustava Europskog kontinenta i jedna od glavnih Mediteranskih močvarnih područja, jednoglasno međunarodno priznata. Sjeverni dio Delte Po u u Regiji Veneto se prostire od Adiga do Goro Po i to je aktivna Delta koja uključuje Levante Po, Maistra Po, Pila Po and Tolle Po, Gnocca Po and Goro Po, sve nastale račvanjem Venice Po. Ovo je vrlo sugestivno predložen plan puta sa izletima u pratnji vodiča i jedrenjem do krajnje Delte, kako bi uživali prirodnim lokacijama bogatim neobičnim ptičjim svijetom, tipičnim za slankasta područja. Trudimo se fokusirati na informacije vezane za povijesne, morfološke i prirodne značajke u pratnji vodiča i ekskurzije do krajnje Delte.



PROGRAM:

PRVI DAN

15.00/18.00

- Doček grupe u Regionalnom zemljišnom muzeju Ca' Vendramin, predavljanje programa I predviđenih aktivnosti
- Uvodno predavanje o porijeklu zemlje sa korištenjem karti I povijesnih fotografija dostupnim u predavaonici muzeja.

Večera I noćenje

DRUGI DAN

9.00/18.00

- Sastanak u Oazi Ca Mello I uvodno predavanje o teritoriju.
- Uz korištenje dalekozora upoznajemo različite ekološke uvjete koje utječu na močvaru, pojam divljeg svijeta Oaze I posjet oazi uz pratnju vodiča.
- Povratak u centar za posjetitelje Oaze, sažetak prikupljenih podataka I kreiranje dnevne "check liste"

PaLunch paketi

- Sudjelovanje u istraživanju u opremljenom laboratoriju za ispitivanje tla (sakupljanje I sijanje) I uzorkovanje slankaste I svježe vode.
- Povratak u prenočište

Večera I noćenje



TREĆI DAN

9.00/13.00

- Susret s grupom u hotelu i prijevoz do Coast Seat of Boccasette
 - Šetnja kroz Coast Seat, pojavni oblici pijeska uz obalnu liniju- obalna geomorfologija i proučavanje vegetacije
 - Prijevoz do Pila, ukrcavanje na brod i ekskurzija do ušća rijeke Po
- Ručak u restoranu*
Pripreme za odlazak



JEZICI: Talijanski, engleski

Optimalan broj osoba za grupu je 20/25 na jednog vodiča

MATERIJALI ZA ŠKOLE: Edukacijske tabele, brošure

PERIOD ODVIJANJA PROGRAMA: Travanj-Listopad

MOGUĆE DODATNE AKTIVNOSTI: Izleti sa vodičem u okolna područja kao mogućnost produženja boravka mogu se naknadno uvrstiti u program



ZA INFORMACIJE:

Regionalni park Veneto Po Delta

Tel. +39 0426 372202

info@parcodeltapo.org

www.parcodeltapo.org



Po Delta Park

Fascinantna delta



PARCO DELTA DEL PO
EMILIA-ROMAGNA

Trodnevni izlet istraživanja teritorija sa najbogatijom bio raznolikosti u Italiji



Područje parka Po Delta je mješavina različitih ekosustava sa krhkom ravnotežom, uvijek u sukobu između novog tla i vodenog okoliša.: zapanjujući krajolici puni iznenađenja, koji sačuvali visoku razinu prirode ili su mijenjani i očuvani tijekom vremena konstantnim djelovanjem čovjeka i koji oživljavaju ovo područje stoljećima.

Ovo je putovanje otkrivanja bio raznolikosti delte, realizirano kroz staze koje pokrivaju različite ekosustave ili kroz posjete eko muzejima, kako bi pomogli razumijevanju složenosti i razvoja teritorija.

Tijekom trodnevnog predloženog programa, djeca će otkriti neke prirodne odličnosti i način na koji je čovjek usvojio brojne strategije kako bi živio u njemu, očuvao ga i zaštitio.



PROGRAM:

PRVI DAN

14.00/18.00

- Sastanak u Muzeju za odvodnju u Saiairinu (Argenta – FE)
- Posjeta muzeju, predivni primjerci industrijske arheologije, opis sustava odvodnje i aktivni rad.
- Posjet Water Scooping Plant.
- Prijevoz do Oaze Valle Santa, prostor izvanredne povijesne i prirodne vrijednosti i posjeta u pratnji vodiča sabirnom bazenu uz aktivnosti promatranja ptica.
- Prijevoz do Hostela u Aniti (RA)

Večera i noćenje

DRUGI DAN

9.00/18.00

Comacchio i njegove doline

- Prijevoz do Stazione Foce, Comacchio Doline
- Ekскурzija motornim plovilom u Comacchio Doline, promatranje ptica i aktivnosti promatranja okoline tijekom vožnje. Posjet povijesnim dolinama “casoni” i “lavoriero”, tipična oruđa za ribarenje
- Posjet Manifattura dei Marinati – Comacchio. Slobodna šetnja putovima povijesnog centra Comacchio.

Lunch paketi

- Prijevoz do muzeja NatuRa Museum (Sant’Alberto – Ra). Posjeta Muzeju prirodnih znanost u Ravenni uz pratnju vodiča i čuvenoj ornitološkoj kolekciji Brandolini’s





- Šetnja uz rijeku Reno u pratnji vodiča, južna strana Comacchio doline I promatranje ptica
 - Transfer do hostela u Anita
- Večera I noćenje*

TREĆI DAN

9.30/12.30

- Prijevoz do Centra za posjetitelje Cervia Salt Works (Cervia –RA)
- Posjeta izložbenom prostoru uz pratnju vodiča
- Ekскурzija električnim brodom i promatranje ptica duljinom kanala u Salt Worku.

Lunch paketi

Pripreme za odlazak



JEZICI: Talijanski, Engleski

Optimalan broj osoba za grupu je 20/25 na jednog vodiča.

MATERIJALI ZA ŠKOLE: Materijali za sudionike: Informativni materijali o Parku

PERIOD ODVIJANJA PROGRAMA: Rujan – Listopad; Ožujak - Svibanj

MOGUĆE DODATNE AKTIVNOSTI: Izleti sa vodičem u okolna područja kao mogućnost produženja boravka mogu se naknadno uvrstiti u program.



ZA INFORMACIJE:

Po Delta Park

Tel. +39 346 8015015

parcodeltapo@parcodeltapo.it

www.podeltapo.it



Regionalni park "Vena del Gesso Romagnola"

Tajne Gipsa



Istražimo Gips: njegove prirodne karakteristike i korist za ljude



Ovaj Regionalni Park zaštićuje posebni okoliš koji čini mali planinski lanac makro-kristalnog gipsa, Rimska Gipsana žila, koja je nastala presušivanjem Mediteranskog mora prije 6 milijuna godina.

Tri dana za upoznavanje Gipsa i svih njegovih aspekata: podrijetlo, prošle i sadašnje ljudsko iskorištavanje, karakteristike kraškog krajolika, flora i fauna prilagođena ovom specifičnom okolišu.

Zajedno ćemo istražiti spektakularna brda sačinjena od ovog "mjesečevog kamena" a fascinantni svijet špilja će nas zadiviti. . . .da li se tko boji mraka?



PROGRAM:

PRVI DAN

11.30/19.00

- Posjet Centru za posjetitelje "Gips I Rijeka" u Tossignanau
- Dobrodošlica I upoznavanje sa programom puta
- Opis Parka kroz posjetu prirodnom muzeju i kolekciji materijalne kulture

Odmor za ručak

- Izlet za upoznavanje "Riva di San Biagio"
- Povratak u centar za posjetitelje

Večera I noćenje

DRUGI DAN

8.30/13.00

- Posjeta okolišnom edukacijskom centru "La Casa del Fiume", smještenom na Rijeci Santerno
- Mogućnost šetnje kroz riječno priobalje ili kao alternativa posjet Planini Penzola kao drugoj važnoj točki sa geološkog stajališta

Ručak uz degustaciju tipične lokalne hrane

- prijevoz autobusom do planine Mauro: kružna staza sa brojnim povijesnim I prirodnim, značajkama

- dolazak autobusom u Ca' Carnè Refuge u Brisighella

Večera I noćenje




TREĆI DAN

8.30/13.00

- Uvodna predavanja o kraškim sustavima
- kratka posjeta okolnom području Carnea
- prijevoz do obližnje špilje Tanaccia I speleološka ekskurzija u špilju
- posjet napuštenim tunelima prijašnjeg Marana kamenoloma krša.

Ručak

Pripreme za odlazak



JEZICI: Talijanski, Engleski

Maksimalno 20 sudionika

MATERIJALI ZA ŠKOLE: Edukacijski priručnik I CD na Talijanskom jeziku korištan I za djecu I učitelje

PERIOD ODVIJANJA PROGRAMA: Rujan – Studeni; Ožujak – Svibanj

MOGUĆE DODATNE AKTIVNOSTI: Izleti sa vodičem u okolna područja kao mogućnost produženja boravka mogu se naknadno uvrstiti u program.



ZA INFORMACIJE:

Regionalni park "Vena del Gesso Romagnola"

Corso Matteotti, 40

Riolo Terme (RA)

Tel. +39 0546 71044

+39 0546 81066

mcosta@mail.provincia.ra.it

www.parcovenadelgesso.it



Abruzzo, Lazio i Molise nacionalni park

Istraživači parka



Tri dana istraživanja čarobnog Nacionalno Parka Abruzzo Lazio i Molise



Program puta za otkrivanje čarobnog Nacionalnog parka Abruzzo Lazio i Molise, u kojem očuvanje prirode i cijelog područja datira još od početka prošlog stoljeća. Trekking staze koje prodiru u prastare šume i planinske prerije ukradene stablima od strane čovjeka kako bi bile namijenjene stočarstvu. One također datiraju iz prošlih stoljeća i dan danas se prakticiraju na području Parka. Dobro očuvani prirodni okoliš ističe značaj praiskonskih šuma i bogate faune. Ponos parka je prisutnost najbrojnije populacije medvjeda u Italiji, a također i značajan broj vukova, divokoza, jelena, . . .

Park zadivljuje i svojom bogatom kulturom i poviješću kroz stoljeća tako da posjet povijesnim selima na poseban način upotpunjuje ovo putovanje.

PROGRAM:

PRVI DAN

11.00/12.30

- Sastanak u Prirodnom centru Pescasseroli Parka
- dobrodošlica i predstavljanje plana programa

Odmor za ručak

14.00/18.30

- Ekскурzija u "Defence Wood".
- Trekking staza uz prastara drveća (lokacija snimanja filma "Lisica i dijete" od Luc Jacqueta)
- Predstavljanje stabala, priča o stablu, . . . otkrivanje, učenje i doživljavanje ekosustava kroz posebne interpretativne aktivnosti.
- Povratak u hotel

Večera i noćenje

DRUGI DAN

8.30/19.00

- prijevoz autobusom u Passo Godi
- Trekking staza i edukacijske aktivnosti istraživanja okoliša

Ručak na farmi koja uzgaja eko proizvode

- posjeta farmi za rasplodivanje
- mužnja mlijeka i proizvodnja sira
- aktivnost "inicijacija kušanja", kako bi se otkrile karakteristike različitih vrsta sira
- povratak u hotel autobusom





Večera

21.00 Noćna ekskurzija "Na vučjem tragu". Kratka ekskurzija gdje slušamo zavijanje vukova, izvanredni način komuniciranja na daljinu između različitih čopora i jedinki istog čopora...

Povratak u hotel i noćenje



TREĆI DAN

9.00/12.30

- Odlazak autobusom u Civitella Alfedena
- Posjet području, prirodnom staništu risa i Apeninskog vuka
- Aktivnosti čitanja krajolika. Kroz edukacijske tabele djeca mogu „čitati“ srednjovjekovno selo Civitella Alfedena i njegov teritorij
- povratak u hotel
- *ručak i pripreme za odlazak*

JEZICI: Talijanski, Engleski

Optimalan broj osoba za grupu je 20/25 na jednog vodiča

MATERIJALI ZA ŠKOLE: Materijali za učitelje: Tri tematska didaktička priručnika o povijesti, prirodi i krajoliku parka u PDF formatu na CD-u

Pojedinačni materijali: Radna bilježnica sa opisnim tabelama za aktivnosti prikupljanja podataka

PERIOD ODVIJANJA PROGRAMA: Rujan – Listopad; Travanj - Svibanj

MOGUĆE DODATNE AKTIVNOSTI: Izleti sa vodičem u okolna područja kao mogućnost produženja boravka mogu se naknadno uvrstiti u program.



ZA INFORMACIJE:

Abruzzo, Lazio i Molise nacionalni park

Tel. +39 0863 91131

info@parcoabruzzo.it

www.parcoabruzzo.it



Gargano, Prirodno Svetište



Otkrivanje teritorija koji predstavlja mozaik tisuću godina okolina I stoljeća povijesti



Gargano, savršeni spoj prirode, povijesti I kulture. Od flore I faune, prirodnog bogatstva jezera Salso, poznate destinacije za promatranje ptica, do svetišta u Špilji Svetog Mihajla Arhanđela, sa dugom povijesti hodočasnika iz Europe, do predivnog srednjovjekovnog dvorca i crteža u špilji Rignano koja datiraju još od Paleolitika. U sklopu izleta je neizostavno srce Gargana, Umbrijska šuma- prirodni spomenik, gdje je moguće uroniti u ponovno otkrivanje antičkih aktivnosti čovjeka: tvornica ugljena I grad drvosječa. Zatim Otoci Tremiti, raj za ronioce sa svojim ne zagađenim podmorjem I predivnim špiljama; Biseri Jadrana pružaju čarobnu atmosferu mističnih priča I povijesti koje može ponuditi samo stvarnost Otoka. Konačno, posjet čuvenom prirodnom I ljudskom spomeniku : Špilje Castellana I Alberobello Trulli (UNESCO nasljeđe).

PROGRAM:

PRVI DAN

11.30/19.00

Prirodna Oaza jezera Salso

- Sastanak u centru za posjetitelje Oaze jezera Salso: uvodno predavanje o prirodnom I ljudskom nastanku Parka.
- Rasprava o klimatskim promjenama I parku.

Ručak u opremljenom prostoru Centra za posjetitelje jezera Salso.

- Trekking u Oazu: analiza ekosustava močvarnog područja.
- Edukacijska tematska igra otkrivanja svijeta Oaze.
- Aktivnosti promatranja ptica I vizualno istraživanje životinjskih I biljnih vrsta sa dalekozorima.
- Posjet Centru "Tartanet", centar za oporavak morskih kornjača.
- Prijevoz do Sant'Angelo Planine I smještaj u hotel

Večera i noćenje.

Filmovi/fotografije Nacionalnog Parka Gargano

DRUGI DAN

8.30/18.00

Duhovnost I povijest

- Posjeta Planini Sant'Angelo u pratnji vodiča, najpoznatija Božja kuća povezana sa Svetim Mihajlom Arhanđelom.
- Svetište Sv. Mihajla Arhanđela, destinacija za hodočasnike I putnike prema Svetoj zemlji.

- Najveća Crkva Sv. Marije (Puglia's Romanic) i Rotari's Grave.
- Povijesni centar
- Normansko-Germansko-Argonski dvorac (Centar za posjetitelje Parka).
- Edukacijska igra za otkrivanje glavnih elemenata srednjovjekovnih dvoraca

Ručak u restoranu hotela.

- Odlazak u Rignano Garganico.
- Posjet I ekskurzija arheološkoj lokaciji špilje Paglicci ili posjet Paleolitskom muzeju špilje Paglicci u pratnji vodiča (projekcija arheološkog nalazišta špilje, demonstracija munja i proizvodnje kremenja)
- "Tragom Kromanjanskih staza", edukacijska igra za proživljavanje koraka evolucije.
- Povratak u hotel

Večera I noćenje

TREĆI DAN

8.30/18.30

Srce Parka

- Prijevoz do Umbrijske šume
- Prirodna staza. Identificiranje najspecifičnijeg vrsta, sagledavanje anatomske I morfološke adaptacije vegetacije na okoliš.



- "Daj mi šapu", edukacijska aktivnost istraživanja životinjskog prisutnosti (tragovi otisaka, gnijezda I čepova) u Parku.

Lunch paketi

- Posjet prirodnom muzeju Parka.
- Edukacijske aktivnosti: vegetacija, fauna, geološki I profil I krajolik Gargana.
- Šumari I grad drvosječa.
- "Kako je nastala tvornica ugljena?", edukacijska igra otkrivanja proizvodnje I načina pretvaranja drveta u uglj.
- Povratak u Hotel

Večera I noćenje

ČETVRTI DAN

7.00/20.00

Otoci Parka

- Ukrcavanje za Tremiti otoke.
- uvod u Morski rezervat.
- Prirodna ekskurzija brodom između morskih špilja I nezagađene prirode.
- Posjet povijesnom centru Sv. Nikole: dvorac I katedrala.

Lunch paketi

- "Tajne stijena", uzorkovanje stijena I promatranje kroz povećala, fosilni sadržaji.
- Edukacijska tematska igra "The ekosustav"
- Ukrcavanje I povratak u hotel

Večera I noćenje

PETI DAN

9.00/17.00

Puglia

- Prijevoz autobusom do Castellana Grotte (BA) I posjeta špiljama.
 - Prijevoz autobusom u Alberobello (BA) I posjeta trulli.
- Pripreme za odlazak

JEZICI: Talijanski I engleski

Optimalan broj osoba za grupu je 20/25 na jednog vodiča.

MATERIJALI ZA ŠKOLE: Materijali za profesore: 3 tematske didaktičke jedinice o povijesti, prirodi I krajoliku u PDF formatu snimljenom na SD-u

Pojedinačni materijali: Opisne tabele I tabele za sakupljanje podataka aktivnosti

PERIOD ODVIJANJA PROGRAMA: Rujan – Studeni; Ožujak - Lipanj

MOGUĆE DODATNE AKTIVNOSTI: Moguće je organizirati i trodnevne (2 noći) ili četverodnevne programe (3 noći).

ZA INFORMACIJE:

Nacionalni Park Gargano

Tel. +39 0884 568911

direttore@parcogargano.it

www.parcogargano.it



Priroda, moj prijatelj



Radionica o planinarenju I prirodi u Prirodnom rezervatu Čačka



Prirodni rezervat pod državnom zaštitom smješten je na centralnom dijelu Srbije.

Prirodne ljepote, brojni kulturni i povijesni spomenici čine ovu Regiju zanimljivom za posjetitelje. Klanac Ovčar-Kablar, prirodni biser nevjerovatno bogat jedinstvenim oblicima, krivudavi tok rijeke Zapadne Morave, beskrajno zelenilo obližnjih šuma, manastiri, termalne vode, flora I fauna, čine raznolikost koju nudi ovo područje.

Ovčar i Kablar brda, pogodna za planinarenje i trekking, nude osam označenih planinskih staza.

Edukacijske radionice o zaštiti okoliša i planinarenju, prilagođena djeci od 14 do 18 godina, realizirane na području Klanca Ovčar – Kablar.

Namjera je formirati dvije paralelne grupe od po 20 sudionika. Jedna grupa će biti smještena u planinskom skloništu Ovčar spa, u srcu zaštićenog područja klanca Ovčar – Kablar, dok će druga biti smještena s druge strane klanca u eko-edukacijskom kampu grada Rošci.

Program je osmišljen na način da u sredini aktivnosti grupe mogu zamijeniti uloge, kako bi grupe mogle surađivati i savladati trening planinarenja i znanstveni trening.

Cjelokupna radionica predviđa ujednačen program između praktičnih i teorijskih aktivnosti. Interakcije između grupa se odvijaju u vrijeme večere kao i zajedničko sudjelovanje u posljednjem djelu programa.

PROGRAM:

PRVI DAN

9.00/20.00

- Odlazak u eko-edukacijski kamp
- Smještaj sudionika u sobe.

Prva radionica- Čovjek i okoliš

- tema: Čovjek I okoliš, Čimbenici ravnoteže.
Stanka za užinu uz diskusiju.
- tema: šume, važnost, štete. Šume I okoliš.
Stanka za ručak uz diskusiju

Druga radionica – Penjanje na vrh brda Kablar.

- tema: primjeri narušavanja prirode ljudskim djelovanjem.
Čovjek kao čimbenik narušavanja ravnoteže u okolišu.
 - tema: nasljednost, primjeri odgovora prirode.
- Ova radionica je realizirana kroz sporo penjanje do vrha brda *Kablar* uz pokazivanje pozitivnih I negativnih primjera
Večera, slobodne aktivnosti I noćenje



DRUGI DAN

9.00/12.00

Doručak

Treća radionica- Koncept održivog razvoja

- tema: održivi razvoj kao strateški cilj ljudskog djelovanja.

Ručak I odmor

Četvrta radionica- Lokalno primjenjivanje zaštite okoliša

- Primjeri realiziranih projekata.

- Terenske aktivnosti promatranja prirode u okolici eko-edukacijskog kampa.

- Razmjena grupa I implementacija zajedničkog dijela u eko-edukacijskom kampu u selu *Rošci*.

Večera I noćenje

TREĆI I ČETVRTI DAN

Prva grupa nastavlja sa programom treniranja planinarenja u *Ovčar Spa*.

Druga grupa ima isti program kao što je već objašnjeno, sa jednom izmjenom u četvrtoj radionici: terenski rad se implementira spuštanjem pješice do doline planine Kablar, gdje se grupa ponovno sastaje I zajedno vraća u Čačak na mjesto odlaska.

JEZICI: Srpski, Engleski

Dvadeset sudionika na jednog vodiča

MATERIJALI ZA ŠKOLE: Materijali za radionicu

PERIOD ODVIJANJA PROGRAMA: Svake godine od Travnja do Listopada

MOGUĆE DODATNE AKTIVNOSTI: Izleti sa vodičem u okolna područja kao mogućnost produženja boravka mogu se naknadno uvrstiti u program.

ZA INFORMACIJE:

Općina Čačak

Tel. +381 648 255730

manager@cacak.org.yu

www.cacak.org.yu



Prirodni park Hutovo Blato

Istražimo prirodu!



Otkrivanje jedinstvenih prirodnih i povijesnih ljepota Parka prirode "Hutovo blato" i okolnog područja.



Trodnevna ekscurzija edukacijskog karaktera predviđena srednjoškolskom uzrastu nudi mogućnost upoznavanja prirodnog bogatstva močvarnog područja Parka prirode "Hutovo blato, smještenom na jugu Bosne i Hercegovine. Hutovo blato je predivna zelena oaza bogate i netaknute prirode sa velikim brojem endemičnih vrsta. Prostire se na području od preko 7400ha i predstavlja najveći rezervat močvarnih ptica u regiji.

U izravnom doticaju sa netaknutom prirodom, kroz fotosafari ture (vožnja brodicama), šetnje edukacijskim stazama parka i izlete u okolna područja, uz pratnju i predavanja stručnog vodiča, na zanimljiv način prilagođen školskom uzrastu upoznajemo prirodni okoliš močvarnog područja, spoznaje o životu u močvari i otkrivanje novog svijeta, stječemo iskustva o odnosu prema prirodi i jačamo ekološku svijest o važnosti očuvanja prirodnih resursa.



PROGRAM:

PRVI DAN

11.00/18.30

- Dolazak u park i smještaj u sobe motela „Park“

Ručak u restoranu motela

- Susret sa vodičem i upoznavanje planom i programom puta

- Prolazak kroz edukacijsku stazu

- Vožnja brodicama-fotosafari uz iskrcavanje na ribolovnoj stazi- upoznavanje biljnog i životinjskog svijeta močvare

Povratak u motel "Park"

Večera i noćenje

DRUGI DAN

8.00/17.00

- Nastava u prirodi- pješaćenje i penjanje na obližnje brdo uz praktičnu nastavu kroz poučnu stazu

Ručak u prirodi-lunch paketi

- Posjeta Villi Mogorjelo (rimske iskopine)

- Izlet na vodopade Kravice i posjet povijesnom gradu Počitelju

- Povratak u motel "Park"

Večera i noćenje





TREĆI DAN

7.00/15.00

- Prijevoz autobusom do špilje Vjetrenica
- Istraživanje špilje Vjetrenica, upoznavanje sa karakteristikama krškog područja
Ručak u prirodi-lunch paketi
- Povratak u Park, završni sastanak, razmatranje dojmova i naučenog, završni zaključci
- Odlazak iz Parka



JEZICI: Hrvatski; Engleski

Optimalan broj osoba za grupu je 20/25 na jednog vodiča.

MATERIJALI ZA ŠKOLE: Materijali za nastavnike: Edukacijski priručnik o povijesnim i prirodnim značajkama parka, brošura i plakat Parka

PERIOD ODVIJANJA PROGRAMA: Rujan – Studeni; Travanj - Lipanj

MOGUĆE DODATNE AKTIVNOSTI: Izleti sa vodičem u okolna područja kao mogućnost produženja boravka mogu se naknadno uvrstiti u program.



ZA INFORMACIJE:

Prirodni park Hutovo Blato

Tel. + 387 0 36 814715

nikola.zovko.karaotok@tel.net.ba

www.hutovo-blato.ba



Istraživači prirodnih blaga i legendi

Tri dana istraživanja, legendi i zabave u prirodnom rezervatu na otoku Lokrum



Otok Lokrum - Program koji će Vam otkriti svu ljepotu prirode – UNESCO-ova baština od 1979. godine. Otok koji je pun povijesti i legende ujedno je prirodna oaza flore i faune. Prema legendi, Richard Lavljeg Srca vraćajući se 1192. godine s križarskog pohoda iz Palestine spas od brodoloma našao je baš je na Lokrumu. Zavjet po kojemu će, ako se spasi, izgraditi crkvu na mjestu spasenja, djelomično je ispunio. Na zamolbu Dubrovčana donirao je novce za nastavak gradnje katedrale u samom gradu. Na Lokrumu je 1839. godine boravio Maksimilijan Habsburški i kupio otok. Na ruševinama samostana izgradio je ljetnikovac i dao urediti prekrasan vrt, staze i šetnice. Od vremena benediktinaca preko Maksimilijana Habsburškog do danas, tradicija uređivanja vrtova i introdukcije egzotičnog bilja i raslinja, nastavljena je osnivanjem Botaničkog vrta 1959. godine. Većina biljnih vrsta je iz Australije i Južne Amerike, a posebnu zanimljivost predstavlja zbirka eukaliptusa, kaktusa i sukulenata. Otok Lokrum proglašen je 1963. godine prirodnim rezervatom, a 1976. godine Specijalnim rezervatom šumske vegetacije. Na otoku se nalazi jezero zvano Mrtvo More koje je povezano s otvorenim morem, a pogodno za kupanje djece i neplivača. Na uzvisini Lokruma je Fort Royal tvrđava u obliku zvijezde, koju su sagradili Francuzi 1806. godine, a s koje se pruža predivan pogled na Dubrovnik, Cavtat i otoke.

PROGRAM:

PRVI DAN

14.00/19.00

Transfer autobusom do povijesne jezgre

- dobrodošlica kod novog Prirodoslovnog muzeja Dubrovnik u povijesnoj jezgri
- prezentacija programa
- kratka prezentacija povijesti otoka Lokruma i Prirodoslovnog muzeja
- razgled zidina i ostalih muzeja
- odlazak žičarom do vrha Srđa - panorama staroga grada i otoka Lokruma

Povratak u hotel, večera i noćenje

DRUGI DAN

8.30/19.00

Transfer autobusom do povijesne jezgre

- razgled Akvarija i znanstvenog laboratorija
- odlazak brodom na otok Lokrum iz stare gradske luke
- razgled Centra za posjetitelja Lokrum i Multimedijalni kutak i sustav web kamere

Ručak u restoranu, na vlastiti trošak





- posjet Botaničkom vrtu I Benediktinskom samostanu iz 12.st.
- šetnja stazama do Napoleonove tvrđave Royal
- edukativne aktivnosti: bioraznolikost otoka, identifikacija flore i faune
- kupanje u Mrtvom moru
- povratak brodom u staru gradsku luku

Transfer do hotela, večera i noćenje

TREĆI DAN

8.30/16.00

Transfer autobusom do povijesne jezgre

- odlazak na otok Lokrum brodom iz stare gradske luke
- šetnja stazama do Napoleonove tvrđave Royal i identifikacija flore i faune

Ručak u restoranu, na vlastiti trošak

- povratak brodom do stare gradske luke

Transfer busom do Zračne luke Dubrovnik (fakultativno)

- razgled Đurovića špilje (dužine 200m) ispod piste zračne luke

JEZICI: Hrvatski, Engleski, Francuski, Talijanski, Njemački i Španjolski

Jedan vodič na 50 sudionika

MATERIJALI ZA ŠKOLE: Karte grada i knjižica Dubrovnik Guidebook – samo na engleskom jeziku, besplatno
Turistička zajednica Grada Dubrovnika

PERIOD ODVIJANJA PROGRAMA: Rujan – Listopad 2010

Travanj 2011 – Listopad 2011

DODATNE AKTIVNOSTI: Moguće je produžiti boravak kako bi se integrirao predloženi program s izletima s vodičem po okolici

ZA INFORMACIJE:

Grad Dubrovnik

Tel.+385 20 351 809

mayor@dubrovnik.hr

www.dubrovnik.hr



Butrint kroz kulturu i prirodu



Trodnevno putovanje kroz tisućljeća, od prapovijesti do današnjice



Područje Nacionalnog Parka Butrint, Nalazište Svjetske Baštine (priznato od strane Unesca), je međunarodno priznato zbog očuvanja I kvalitete arheoloških nalazišta. Butrint služi kao vrijedni dokaz antičkih I srednjevjekovnih civilizacija na teritoriju moderne Albanije. Od Neolitskih plemena, Iliraca, Grka, Trojanaca, Rimljana Makedonaca, Bizantinaca, Otomanaca i Venecijanaca, Butriniti u kratko rečeno je.

"Mikrokozmos tri tisuće godina duge Mediteranske povijesti....John Julius Norwich"

Park zauzima površinu od 86 četvornih kilometara sa širokom raznolikosti staništa- obalna močvarna područja, lagune sa slanom vodom, rijeke I područja otvorenih pašnjaka- dom su brojnim rijetkim pticama, kukcima, vodozemcima, sisavcima I gmazovima. Butrint predstavlja najbogatije područje bioraznolikosti u cijeloj Albaniji I utočište je za 26 vrsta koje su pod svjetskom zaštitom kao što su obrubljena čančara, vuk I bjelorepi orao.

PROGRAM:

PRVI DAN

9.00/12.30

- Posjeta arheološkom nalazištu u Butrint
- Izlet brodom Ali Pasha Fortes

Ručak u restoranu

14.30/18.30

- Trekking stazom Mt. Sotira I, kroz male doline I krajolike parka
- Povratak autobusom u Sarandu

Večera I noćenje

DRUGI DAN

9.00/12.30

- Trekking tura u Diaporit, kružna staza oko jezera

Ručak u restoranu na plaži

14:30/18.00 p.m.

- Izlet brodom u Butrint
- Posjeta Manastiru Sv. Juraj
- Povratak autobusom u Sarandu

Večera I noćenje





TREĆI DAN

9.00/13.00

- Trekking tura u Butrinit zaljev

Odmor za ručak

14.00 - Odlazak u Sarandu

Završetak aktivnosti



JEZICI: Engleski, talijanski, Francuski, Njemački, Grčki, Albanski

MATERIJALI ZA ŠKOLE: Karte i ostale informacije o Parku i njegovoj prirodi na engleskom jeziku.

PERIOD ODVIJANJA PROGRAMA: Rujan – Studeni; Ožujak- Svibanj

MOGUĆE DODATNE AKTIVNOSTI: Izleti sa vodičem u okolna područja kao mogućnost produženja boravka mogu se naknadno uvrstiti u program.



ZA INFORMACIJE:

Nacionalni park Butrint

Tel. +355 0 8522 46 00

butrinti@albaniaonline.net

www.butrinti.org

www.butrinti.com



Proiektni Partneri NAP-a

DELTA 2000 Soc. Cons. a r.l. - IT

Tel. +39 0533 57693/694

deltaduemila@tin.it

www.deltaduemila.net

Parco Nazionale del Gargano - IT

Tel. +39 0884 568911

direttore@parcogargano.it

www.parcogargano.it

Ente Autonomo Parco Nazionale d'Abruzzo, Lazio e Molise - IT

Tel. +39 0863 91131

info@parcoabruzzo.it

www.parcoabruzzo.it

Parco Delta del Po Emilia-Romagna - IT

Tel. +39 0533 314003

parcodeltapo@parcodeltapo.it

www.podeltapo.it

Provincia di Ravenna - IT

Tel. +39 0544 258150

arebucci@mail.provincia.ra.it

www.provincia.ra.it

Italian-Bosnian Chamber of Commerce - IT

Tel. +39 0544 481477

Tel. +387 00 271080

camcom@bih.net.ba

marina.vicini.guest@ra.camcom.it

www.cameraitalobosniaca.it

ALISEI - IT

Tel. +39 02 66805260

nfsvilup@alisei.org

www.alisei.org

UniAdrion - Virtual University of the Adriatic Ionian Basin - IT

Tel. +39 051 2096161

matteo.vittuari@unibo.it

www.uniadrion.net

Ente Parco Regionale Veneto Delta del Po - IT

Tel. +39 0426 372202

info@parcodeltapo.org

www.parcodeltapo.org

GAL Polesine Delta Del Po - IT

Tel. +39 0425 460322

deltapo@galdeltapo.it

www.galdeltapo.it

MEDIANTE Association - IT

Tel. +39 051 341734
andrea.cusatelli@fastwebnet.it

Orizzonte soc. coop. a r. l. - IT

Tel. +39 043 2672011
orizzonte.scarl@tin.it
www.cooporizzonte.it

En.A.I.P. Friuli Venezia Giulia - IT

Tel. +39 040 3788888
p.stuparich@enaip.fvg.it
www.enaip.fvg.it

Comune di Staranzano - IT

Tel. +39 0481 716903
sindaco@com-staranzano.regione.fvg.it
www.comunedistaranzano.it

Municipality of Čačak - SRB

Tel. +381 648 255730
manager@cacak.org.yu
www.cacak.org.yu

Nature Park Hutovo blato - BIH

Tel. + 00 387 36 814 265
Fax: + 00 387 36 814 715
nikola.zovko.karaotok@tel.net.ba
www.hutovo-blato.ba

Municipality of Dubrovnik - CRO

Tel.+385 20 351 809
mayor@dubrovnik.hr
www.dubrovnik.hr

Mass Media and Environment - ALB

Tel. +355 4 364100
xhmato@icc.al.eu.org

Balkans Youth Link Albania - ALB

Tel. +355 4 223661
marinelalalika@mjaft.org



Koordinacija partnerstva: DELTA 2000 soc. cons. a r.l.

Sakupljanje teksta i redakcija Kataloga: Atlantide Soc. Coop. Sociale

Redakcija tekstova od strane parkova i partnera uključeni u projektu.

Fotografije:

Michele Guidato (Nacionalni park Gargano)

arhiv fotografija Abruzzo, Nacionalni park Lazio i Molise

arhiv fotografija Prirodnog rezervata izvora rijeke Isonzo

arhiv fotografija Nacionalnog parka Emilia-Romagna regionalni park Po Delta

arhiv fotografija Regionalnog parka Veneto Po Delta

arhiv fotografija Prirodnog parka Hutovo Blato

arhiv fotografija Grada Dubrovnika

arhiv fotografija Općine Čačak i arhiv fotografija Nacionalnog parka Butrint

arhiv fotografija Atlantide Soc. Coop. Sociale (Massimo Brizi)

Grafika i tisak: Atlantide Soc. Coop. Sociale in collaborazione con La Greca Arti Grafiche - IT Forlì (FC) - Tel. +39 0543 700324 - Fax. +39 0543 700851 - info@litolagreca.com - www.litolagreca.com

