DELTA 2000
Gruppo di Azione Locale

I ♥ PO DELTA

Turismo sostenibile nel Delta emiliano-romagnolo:

Prendiamocene cura!

Il Piano di Azione Locale Leader per il Delta emiliano-romagnolo 2014-2020/24

Risultati: progetti realizzati e autovalutazione

a cura di **GAL DELTA 2000** | Maggio 2025

indice

Il PAL Leader 2014-2024 attuato dal GAL DELTA 2000: I risultati in pillole **3**

Il Gruppo di Azione Locale DELTA 2000 **5**
La mission 6
La compagine sociale 7
La struttura 7

L'approccio CLLD nel Delta del Po **8**

La strategia per il turismo sostenibile nel Delta emiliano-romagnolo **10**
Il territorio 11
Focus area e priorità strategiche per il turismo sostenibile e la valorizzazione del paesaggio 12

Le risorse finanziarie **15**
La candidatura e l'approvazione della SSL Leader 2014-2020 16
Risorse aggiuntive per il periodo di transizione 2024-2025 16

Le azioni e i progetti realizzati **18**
Le azioni 19
Focus Area 1 - Il Delta del Po: le risorse per lo sviluppo sostenibile dell'economia 19
Focus Area 2 - Il Delta del Po: prendiamocene cura 21
Focus Area 3 - Il Delta del Po: un tesoro da svelare al mondo 22
Quadro di sintesi delle azioni SSL Delta emiliano-romagnolo 23

Sintesi dei progetti finanziati per focus area **24**
Focus Area 1 - Il Delta del Po: le risorse per lo sviluppo sostenibile dell'economia 25
Priorità Strategica 1.1 Qualità della destinazione *25*
Azione 19.2.02.01.A 26
Azione 19.2.02.01.A-BIS 27
Azione 19.2.02.01.B 28
Azione 19.2.02.02.A 41
Azione 19.2.02.02.A-BIS 42
Azione 19.2.02.02.B - Intervento A 43
Azione 19.2.02.02.B - Intervento B 44
Azione 19.2.01.03 46
Azione 19.2.02.03 51

Priorità Strategica 1.2 Qualità dei prodotti *58*
Azione 19.2.01.04 59

indice

Azione 19.2.01.02 69
Azione 19.2.02.05 70

Priorità Strategica 1.3 Etica della destinazione *91*
Azione 19.2.02.06 92

Focus Area 2 - Il Delta del Po: prendiamocene cura 93
Priorità Strategica 2.1 Educazione e apprendimento *93*
Azione 19.2.02.09 94
Azione 19.2.02.10 96
Azione 19.2.02.13 97

Priorità Strategica 2.2 Restyling ed estetica del paesaggio *98*
Azione 19.2.02.08.A 99
Azione 19.2.02.08.B 100
Azione 19.2.02.11 106
Azione 19.2.02.12 107

Focus Area 3 - Il Delta del Po: un tesoro da svelare al mondo 124
Priorità Strategica 3.1 Promo-commercializzazione *124*
Azione 19.2.02.14.A 125
Azione 19.2.02.14.B.1 126
Azione 19.2.02.14.B.2 129
Azione 19.2.02.14.B.3 130
Azione 19.2.01.14.B.4 131

Priorità Strategica 3.2 Reti e cooperazione *132*
Azione 19.3.02 Echoes 133
Azione 19.3.02 Paesaggi da vivere 139
Azione 19.3.02 Cammini 143
Azione 19.3.02 MAB Unesco 146

Autovalutazione del Piano di Azione Locale del GAL DELTA 2000 **151**

Il PAL Leader 2014-2024 attuato dal GAL DELTA 2000: I risultati in pillole

Impatto del Piano

- I tempi complessivi di attuazione del Piano sono stati coerenti con la programmazione generale.
- Il Piano ha permesso di finanziare soprattutto domande non finanziabili altrove o in risposta ad esigenze specifiche del territorio.
- Il Piano è rimasto stabile negli anni, senza modifiche sostanziali, indice di ottima capacità di programmazione.
- 20 Bandi emanati, 18 Bandi prorogati. Il 90% dei bandi, dunque, ha avuto una proroga. Si è reso necessario, in molti casi, prorogare le scadenze dei termini per favorire una maggiore partecipazione.
- 28 azioni rimodulate su 28 totali per dare sempre una piena corrispondenza alle esigenze via via emergenti.
- Pressoché il 100% dei progetti si sono conclusi nei termini previsti.
- Sono state pari al 78% le operazioni finanziate sul totale delle operazioni presentate, indicando una buona qualità delle domande, sia come contenuti sia come completezza dei dossier di candidatura.
- La risposta in termini di partecipazione ai bandi è stata molto significativa: 181 le operazioni presentate, 141 le operazioni ammesse al finanziamento, 18 le operazioni revocate a seguito di rinuncia del beneficiario.
- Totale beneficiari del GAL: 122 concessioni (di cui 44 a Enti Pubblici e 78 a privati), oltre alle concessioni al GAL per le attività e progetti a regia diretta, registrando una crescita della partecipazione e coinvolgimento degli operatori sia pubblici. Sono stati registrati 67 nuovi beneficiari del PSL, se si confrontano i beneficiari Leader 2014-2022 e beneficiari 2007-2014.
- La spesa pubblica totale concessa/liquidata al novembre 2024 è pari al 97,2% del totale.
- La gestione del programma Leader 2014-2022 è diventata maggiormente complessa; purtroppo, il rispetto della normativa richiede un onere maggiore di impegno a tutto lo staff, un impegno che potrebbe invece essere dedicato al territorio e alle strategie.
- L'intermodalità e il miglioramento delle connessioni è il nodo centrale del Piano Leader. Grandissima la partecipazione ai bandi con questa priorità: 32 i progetti e 15 le Amministrazioni. Sono stati finanziati con oltre 3,5 milioni € 13 progetti, che coinvolgono tantissimi comuni (11, pari al il 77% della popolazione Leader). Di questi, 8 progetti guardano le piste ciclabili, 3 collegamenti bici/treno, 2 bici/barca.
- Nel periodo 2016- 2024 si sono avuti contatti tramite sportello in presenza e on-line in media con circa 220 operatori pubblici e privati per un totale di circa 1760 contatti.
- N° di progetti indirizzati ad altre fonti di finanziamento: due all'anno circa (totale 12).
- I promotori dei progetti sono soddisfatti del supporto ricevuto (lo ha dichiarato oltre il 90% degli intervistati di una apposita indagine condotta nel 2023).

- C'è stato un miglioramento del posizionamento della destinazione (visite del portale, destagionalizzazione di numerose strutture, arricchimento delle proposte di escursioni, aumento dei turisti).

Impatto sociale

- Popolazione coinvolta: 149.000 persone, 17 comuni, di cui 7 in modo parziale.
- Generale incremento della partecipazione e coinvolgimento degli attori locali attraverso le attività di informazione ed animazione.
- Sono aumentate complessivamente le competenze. Grazie all'azione del GAL, sono cresciute attenzione e sensibilità nei confronti del paesaggio e del turismo sostenibile.
- N° di iniziative del GAL: 58 iniziative di informazione locali, dal 2016 al 2024. In media 6,5 l'anno, dal 2026 al 2024.
- Sono stati 1.275 i partecipanti (1.135 alle iniziative, con una media di oltre 126 partecipanti l'anno, con un deciso incremento negli anni 2017, 18, 19 e 2022. E 140 i partecipanti alla formazione specialistica - Delta International Summer School, 3 edizioni).
- Destinatari dei bollettini informativi mensili: indirizzario composto di circa 1.200 contatti (tra enti pubblici, liberi professionisti, strutture ricettive, infopoint, cittadini, turisti).
- Sito internet: oltre 12.500 visitatori nei soli due anni 2023-24.
- 43 scuole e 118 classi coinvolte in progetti finanziati dal GAL: pari al 35% di scuole che acquisiscono competenze sul totale delle scuole presenti. 2.400 studenti e 47 insegnanti hanno acquisito nuove competenze partecipando a iniziative.
- Maggiore cooperazione tra i portatori di interesse della zona.

Impatto economico

- 26 di imprese del settore del turismo beneficiarie di sostegno (oltre a 3 nella promozione). Si tratta di un altro asse strategico (azione 02.05-turismo), con 1 milione € per la qualificazione ed il rafforzamento competitivo di imprese ricettive, della ristorazione e dei servizi.
- Sono nate e finanziate 5 nuove imprese del settore turistico (3 nuove strutture ricettive, 1 nuovo ristorante, 1 servizio di trasporto / traghetto per il Faro di Goro) e buon numero progetti con carattere di innovatività sul totale dei progetti (6).
- Si registra la nascita di microstrutture turistiche nell'entroterra del Delta del Po, il raddoppio di proposte di escursioni proposte da operatori di servizi al turismo (ADV, DMC incoming, ecc.), l'incremento dei visitatori nel Delta del Po e delle presenze turistiche.
- 12 i progetti di rimozione/mitigazione dei detrattori e 20 i detrattori rimossi.
- La partecipazione dei privati è stata molto vasta: 78 in totale i progetti finanziati, di questi 29 sono operatori del settore del turismo e 42 del settore agricolo.

Il Gruppo di Azione Locale DELTA 2000

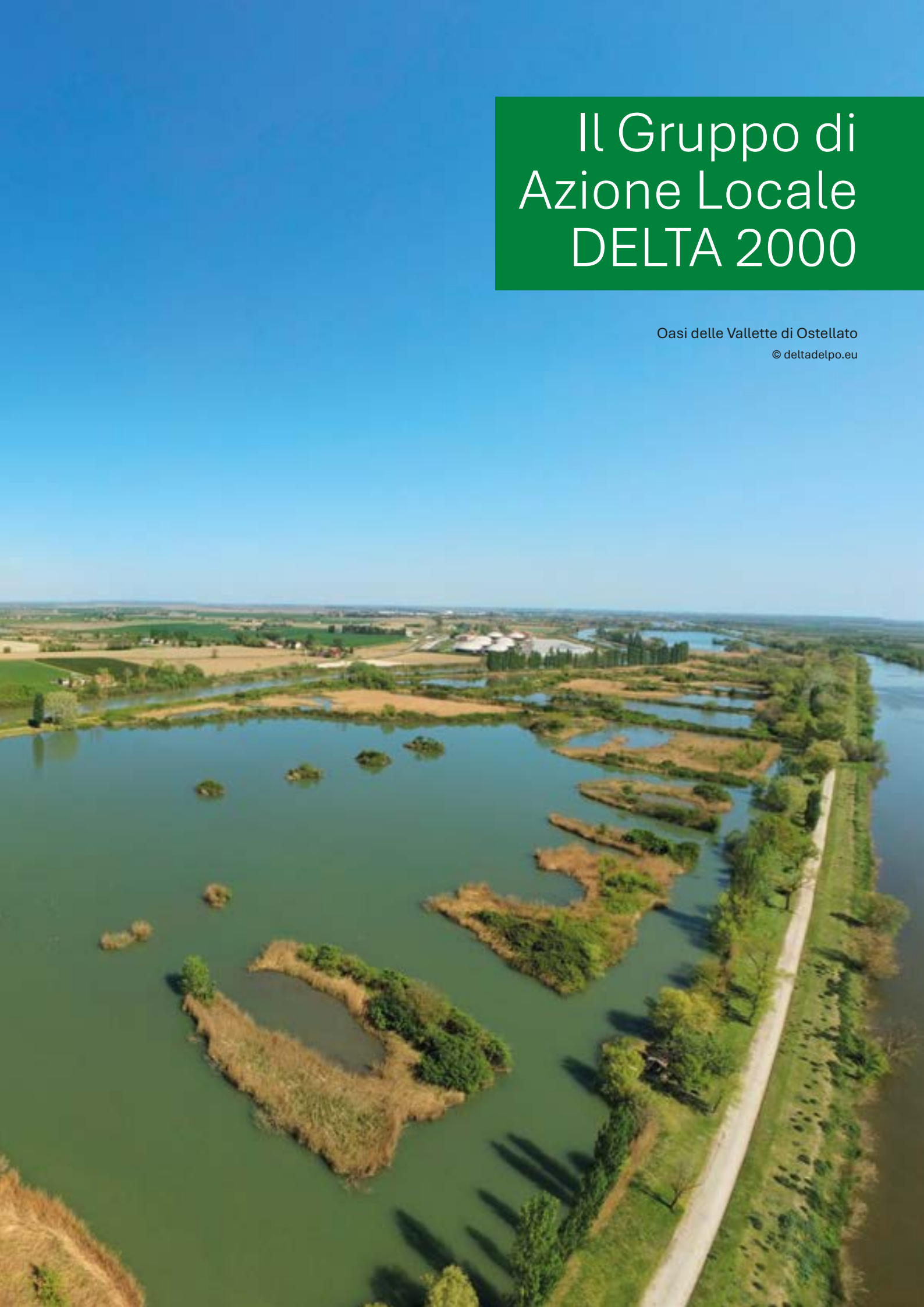

Oasi delle Vallette di Ostellato

© deltadelpo.eu

La Mission

L'obiettivo principale di DELTA 2000 è quello di valorizzare in modo integrato ed organico le risorse economiche presenti nel territorio, al fine di innescare un processo di sviluppo locale sulla base dell'autorappresentazione delle comunità.

Con l'identificazione, la progettazione e l'attuazione di interventi volti alla crescita ed al sostegno dell'economia locale, si vogliono creare opportunità significative per lo sviluppo del territorio, concentrando l'attenzione ed il proprio impegno sul sistema delle risorse e delle potenzialità locali e sul sistema delle criticità dell'area.
Il GAL DELTA 2000 si pone come strumento tecnico per l'ideazione, l'attuazione, il coordinamento, la gestione e la rendicontazione tecnico-economica di azioni e progetti riferiti a programmi economici territoriali, al servizio degli Enti Locali, delle Associazioni, degli operatori e dell'intera collettività.

DELTA 2000 agisce mediante il coinvolgimento di tutte le forze presenti sul territorio, attraverso l'instaurazione di un clima di fiducia, che susciti negli operatori economici la volontà di intraprendere.

La strategia è basata sul principio del bottom-up: la progettualità e le linee di sviluppo vengono definite attraverso un procedimento "dal basso", mediante la consultazione e la concertazione con tutti gli attori economici del territorio.

Obiettivo globale

- Valorizzare in modo integrato ed organico le risorse e le attività economiche del territorio

Obiettivi specifici

- Economici, sociali e ambientali

ECONOMICI: creare le condizioni necessarie per lo sviluppo, la crescita quantitativa e qualitativa del territorio

SOCIALI: favorire il mantenimento e la crescita dei livelli di occupazione, la conservazione dei valori, tradizioni e della cultura locale

AMBIENTALI: migliorare la qualità e l'attrattività dell'area, anche agendo sul rapporto tra imprese e ambiente per promuovere uno sviluppo sostenibile

La compagine sociale

DELTA 2000 ha una Compagine Sociale mista, composta dagli Enti Pubblici e dalle Associazioni di Categoria delle province di Ferrara e Ravenna e dagli operatori economici locali delle due province.
I soci sono complessivamente n. 62 di cui privati n. 39 (63% del totale).
Il capitale sociale totale è pari ad Euro 200.000,00.

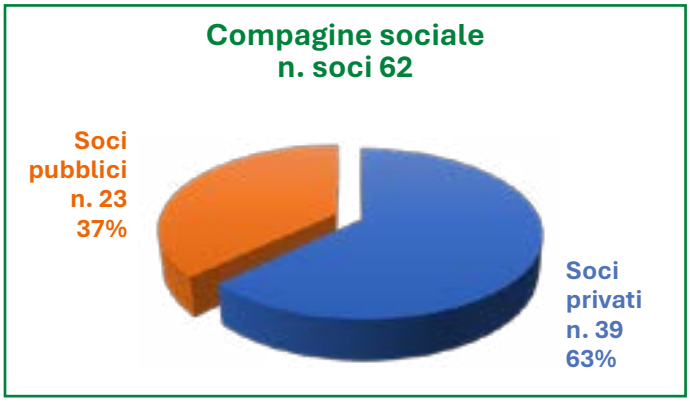

La struttura

La struttura organizzativa gestionale del GAL DELTA 2000 è rappresentata dal seguente organigramma:

L’approccio CLLD nel Delta del Po

Valli di Comacchio

© deltadelpo.eu

Il GAL DELTA 2000 ha elaborato la strategia 2014-2020/2024 per lo sviluppo rurale dell'area del Delta emiliano-romagnolo attraverso un metodo utilizzato nella programmazione dei fondi strutturali mediante un processo CLLD (Community Led Local Development) basato su cinque passaggi logici consequenziali l'uno all'altro:

1. individuazione dei fabbisogni espressi dal territorio: analisi SWOT, consultazione locale, valutazione dei risultati dei precedenti periodi di programmazione, gli insegnamenti da altri progetti, i segnali dall'esterno;
2. selezione dell'ambito tematico prescelto e quelli correlati;
3. formulazione delle strategie idonee a intervenire sui fabbisogni;
4. definizione delle priorità idonee ad attuare la strategia di intervento;
5. definizione delle azioni e delle operazioni di intervento, dei target, precisi e misurabili in termini di risultati attesi, attraverso i quali si intende rispondere ai fabbisogni emersi.

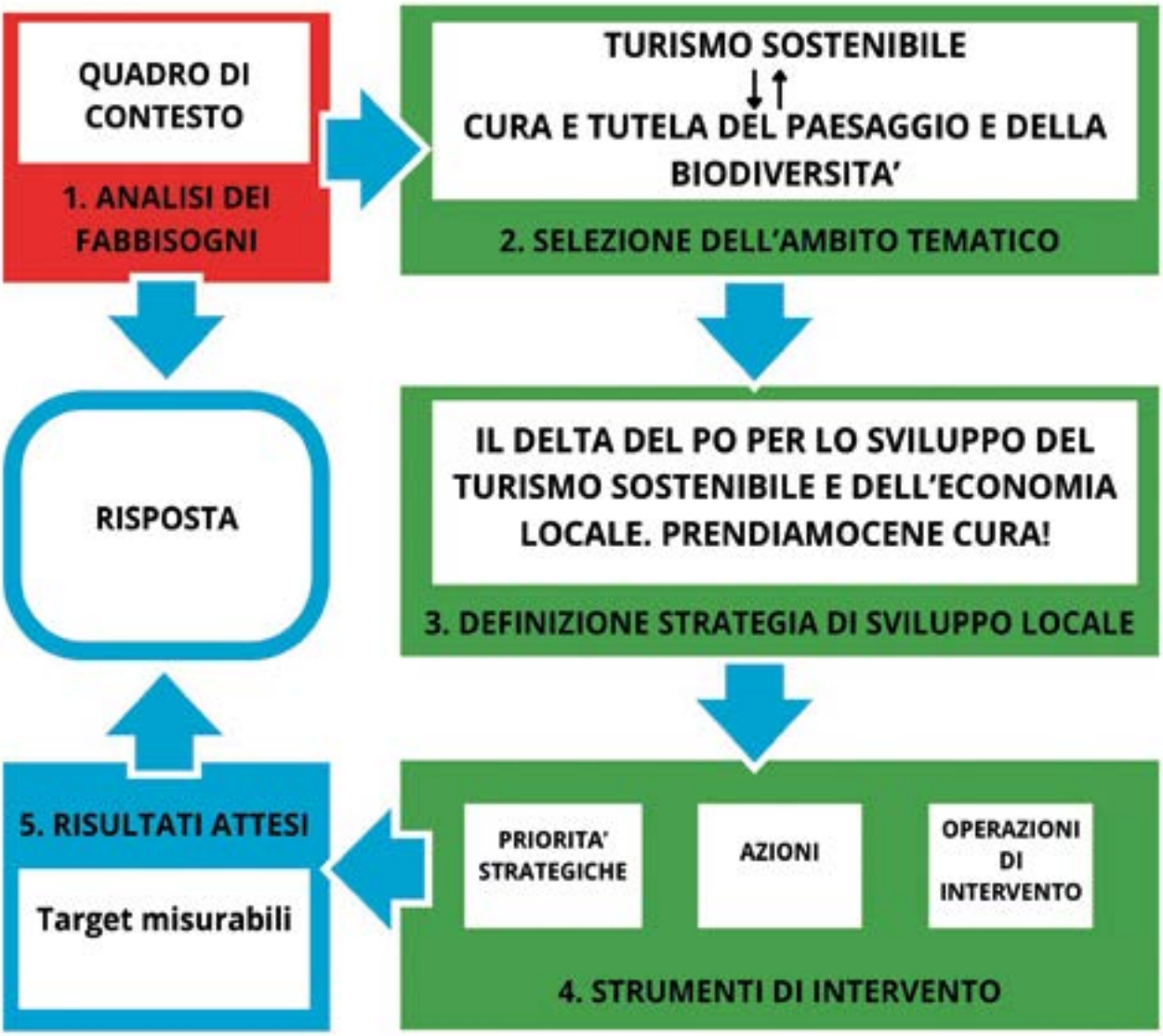

La strategia per il turismo sostenibile nel Delta emiliano-romagnolo

Delizia Estense del Verginese a Gambulaga - Portomaggiore (FE)©
deltadelpo.eu

Il territorio

Il territorio dell'area Leader per il Delta emiliano-romagnolo nel periodo 2014-2020/24 comprende **17 Comuni delle aree orientali delle Province di Ferrara e di Ravenna**, di cui molti sono compresi nel Parco Regionale del Delta del Po.
I Comuni che hanno potuto beneficiare della SSLL *(Strategia di Sviluppo Locale Leader)* sono 17, tutti con caratteristiche spiccate di ruralità, di cui 11 nella provincia di Ferrara: Argenta, Berra, Codigoro, Comacchio, Fiscaglia, Goro, Jolanda di Savoia, Lagosanto, Mesola, Ostellato, Portomaggiore, e 6 nella provincia di Ravenna: Alfonsine, Bagnacavallo, Cervia, Conselice, Ravenna, Russi.

Popolazione totale dell'area Leader (abitanti)	149.048 abitanti
Superficie totale area Leader (km²)	2.233,69 km²
Densità media (abitanti/km²)	66,73 abitanti/km²

- **Per informazioni di maggior dettaglio sul territorio dell'area LEADER 2014-2020:**
https://www.deltaduemila.net/chi-siamo/leader-2014-2020/il-territorio-2014-2020/

- **Puoi visualizzare la mappa dei Progetti realizzati a questo indirizzo:**
https://bit.ly/mappa-progetti-LEADER_2014-2020-24

Focus area e priorità strategiche per il turismo sostenibile e la valorizzazione del paesaggio

Sulla base dell'analisi SWOT (*Strengths*-punti di forza, *Weaknesses*-punti di debolezza, *Opportunities*-opportunità e *Threats*-minacce), degli esiti della consultazione e dei numerosi studi ed approfondimenti realizzati negli anni recenti grazie a progetti di cooperazione europea, il Piano di Azione Locale ha sviluppato azioni di intervento rivolte a dare attuazione alla seguente strategia di sviluppo:

Una strategia per il turismo sostenibile nel Delta emiliano-romagnolo: prendiamocene cura

Una strategia che si snoda attraverso tre Focus Area (FA) attuate con adeguate azioni nel periodo 2014-2024 nell'ambito della Misura 19 del PSR della Regione Emilia- Romagna, con la finalità di contribuire a determinare un salto di qualità ed un aumento della competitività del Delta emiliano-romagnolo nel panorama del turismo ambientale internazionale.

Il Delta del Po: le risorse per lo sviluppo sostenibile dell'economia locale: *prendiamocene cura!*

FA1
Il Delta del Po: le risorse per lo sviluppo sostenibile dell'economia

- **PST 1.1** Qualità della destinazione
- **PST 1.2** Qualità dei prodotti
- **PST 1.3** Etica della destinazione

FA2
Il Delta del Po: prendiamocene cura

- **PST 2.1** Educazione e apprendimento
- **PST 2.2** Restyling ed estetica del paesaggio

FA3
Il Delta del Po: un tesoro da svelare al mondo

- **PST 3.1** Promo-Commercializzazione
- **PST 3.2** Reti e cooperazione

Risposta del territorio alla Strategia del GAL DELTA 2000 espressa in progettualità della comunità pubblica e privata dell'area Leader del Delta emiliano-romagnolo

Le priorità strategiche (PST) definite nella Strategia di Sviluppo Locale Leader (SSLL) 2014-2020/2024 ed emerse dalla consultazione con il territorio, con gli enti pubblici, con le associazioni, le imprese e i cittadini sono state: il miglioramento della qualità territoriale del territorio Leader per valorizzarlo come destinazione turistica organizzando un sistema sostenibile e valorizzando gli spazi naturali, sociali dell'area; la valorizzazione dei prodotti sia dal punto di vista della produzione (integrata e biologica) che del sostegno delle filiere e della promozione; il miglioramento della collaborazione tra la cittadinanza e gli operatori per rendere il territorio una risorsa da valorizzare; il miglioramento e la valorizzazione del paesaggio rurale, naturalistico ed ambientale e della sua fruizione e promozione come destinazione turistica. Tali priorità sono state declinate in azioni specifiche sul territorio e rappresentano il fulcro della SSL del Delta emiliano-romagnolo.

L'ambito tematico prevalente: il TURISMO SOSTENIBILE

Il Delta del Po rappresenta un'area di elevatissimo valore e continua a rappresentare la "terra promessa" del turismo naturalistico per eccellenza che può contribuire a favorire nuove opportunità occupazionali e imprenditoriali.
Lo sviluppo del Turismo Sostenibile nel Delta del Po può contribuire ad offrire opportunità occupazionali e d'impresa non solo nei settori legati al turismo ambientale e ai servizi turistici collegati, ma soprattutto attraverso l'integrazione tra paesaggio e agricoltura, turismo, e attività economiche in generale.
Nello stesso senso la valutazione dei risultati dei precedenti periodi di programmazione evidenzia come il Delta del Po sia una risorsa e un potenziale attrattore.
Il recente riconoscimento dall'UNESCO del Delta del Po come Riserva della Biosfera per la conservazione e la protezione dell'ambiente nell'ambito del programma "MAB – Man And Biosphere" pone nuove ed importanti sfide da affrontare se si vuole realmente cogliere questa opportunità.
Considerando pertanto i 5 ambiti tematici previsti dal bando di selezione dei GAL della Regione Emilia-Romagna è stato individuato il tema del TURISMO SOSTENIBILE insieme al tema secondario della CURA E TUTELA DEL PAESAGGIO E DELLA BIODIVERSITÀ.

Le risorse finanziarie

Chiostri Francescani - Ravenna

© deltadelpo.eu

La candidatura e l'approvazione della SSL Leader 2014-2020

Il GAL DELTA 2000 ha presentato la candidatura sulla Misura 19 del Piano di Sviluppo Rurale della Regione Emilia-Romagna ed ha superato la Fase di approvazione della Strategie di Sviluppo Locale Leader (Delibera n. 13080 del 10/08/2016 e pubblicata sul BUR del 24/08/2016) classificandosi tra le prime posizioni e aggiudicandosi il massimo delle risorse assegnate: € 10.738.648,00; il fondo di riferimento è il FEASR.

Risorse aggiuntive per il periodo di transizione 2024-2025

A seguito dell'assegnazione ai GAL delle risorse aggiuntive, le risorse della "transizione 2024-2025", e al netto di economie fisiologiche derivanti dall'attuazione del PAL, la dotazione finale complessivamente assegnata al GAL DELTA 2000 per l'attuazione del Piano di Azione Locale per la valorizzazione dell'area del Delta del Po è di € 14.805.266,05.

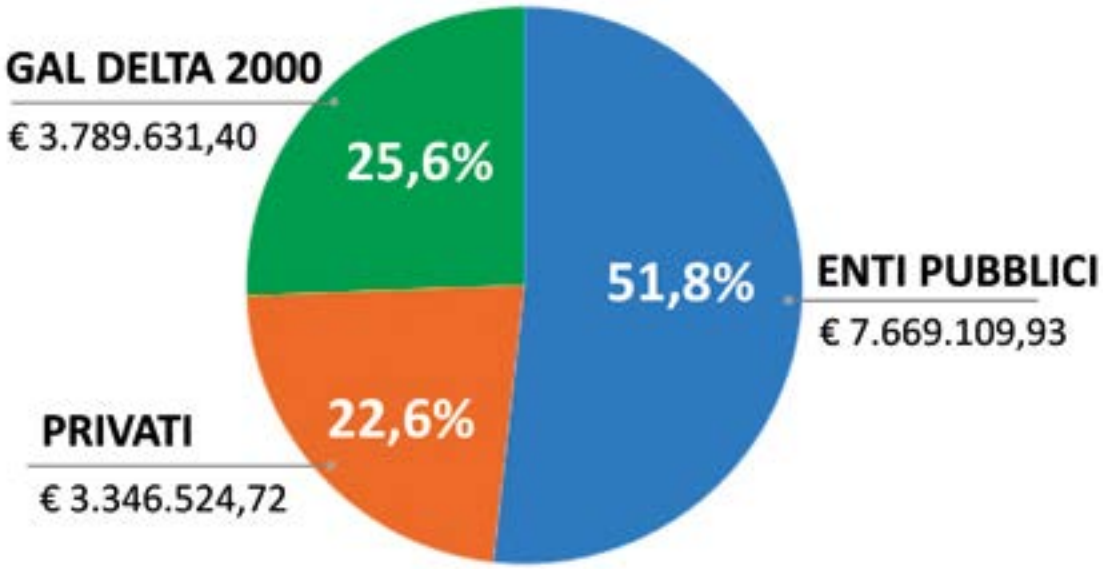

CODICE	DESCRIZIONE	Contributo pubblico (FEASR, STATO, RER)
19.2.01	Operazione 19.2.01- Azioni ordinarie per l'attuazione della strategia	2.914.129,98
19.2.01.02	6.4.01 Creazione di agriturismi e fattorie didattiche (creazione e/o qualificazione con nuovi servizi) e promozione servizi multifunzionali con la 16.2.01	71.041,61
19.2.01.03	7.4.02 Strutture per i servizi pubblici	1.275.963,09
19.2.01.04	4.1.01 Investimenti in aziende agricole in approccio individuale e di sistema	1.567.125,28
19.2.02	Azioni specifiche per contribuire a livello locale al raggiungimento degli obiettivi delle aree tematiche della SSLL	8.627.166,09
19.2.02.01	01.A Azioni di indirizzo e accompagnamento per per organizzare un sistema a rete intermodale(bici+barca+treno+bus)	13.822,51
	01.A BIS Azioni di indirizzo e accompagnamento per per organizzare un sistema a rete intermodale(bici+barca+treno+bus)	14.945,00
	01.B Investimenti per organizzare la ciclabilità e collegamenti intermodali (barca+bici+treno+bus)	3.485.921,49
19.2.02.02	0.2.A Realizzazione delle Porte del Delta - Land Mark	334.266,88
	0.2.A BIS Realizzazione "Le finestre sugli Aironi"	240.643,87
	0.2.B.1 Studio di fattibilità per l'individuazione degli interventi e delle progettualità da realizzare	14.990,00
	0.2.B.2 Realizzazione di interventi per un utilizzo delle stazioni dei treni a fini promozionali e punti di partenza e di arrivo per la visita al Delta con mezzi eco-sostenibili	39.580,21
19.2.02.03	0.3 Interventi di qualificazione e miglioramento della fruizione di spazi naturali, vie d'acqua, aree storico-archeologico e aree pubbliche a fini turistici, ricreativi, sociali	1.079.585,63
19.2.02.05	0.5 Qualificazione imprese extra-agricole e creazione nuove imprese extra-agricole	1.348.847,06
19.2.02.06	0.6 Azione di innovazione sociale: integrazione tra agricoltura e inclusione sociale	149.548,34
19.2.02.08	0.8.A Sviluppo di idee progettuali finalizzate al miglioramento del paesaggio "costruito"	27.464,04
	0.8.B Sostegno allo sviluppo di progettualità finalizzate al miglioramento del paesaggio abitato e produttivo	153.698,16
19.2.02.09	0.9 Percorsi di educazione ambientale per avviare percorsi di apprendimento sul paesaggio e biodiversità	138.972,54
	0.9.BIS Percorsi di educazione ambientale per avviare percorsi di apprendimento sul paesaggio e biodiversità	107.806,02
19.2.02.10	10. Progetto pilota per aumentare la cultura e la conoscenza del paesaggio	136.552,03
19.2.02.11	11. Investimenti a sostegno della cartellonistica e segnaletica coordinata	81.196,55
19.2.02.12	12.B Investimenti finalizzati a migliorare l'attrattività e a ridurre detrattori ambientali e paesaggistici	748.621,62
19.2.02.13	13. Study visit, iniziative informative e progetti pilota a favore di operatori e cittadini	83.588,63
19.2.02.14	14.A Operazione incoming Delta Po - progettazione piano MKTG	34.575,00
	14.B.1 Realizzazione azioni promo-commerciali destinazione slow Delta del Po - privati	56.264,27
	14.B.2 Realizzazione azioni promo-commerciali destinazione slow Delta del Po - GAL	143.252,27
	14.B.3 Realizzazione azioni promo-commerciali destinazione slow Delta del Po - GAL	93.471,97
	14.B.4 Realizzazione azioni promo-commerciali destinazione slow Delta del Po - GAL	99.552,00
19.3.01	Azioni di supporto per i progetti di cooperazione Leader	16.909,67
19.3.02	Azioni di progetto di cooperazione Leader	834.746,52
19.4.01	Costi di esercizio lett d) Reg. 1303/2013 (16% della 19.2)	1.889.331,98
19.4.02	Costi di animazione lett. E) Reg. UE 1303/2013 (4,5% della 19.2)	522.981,81
TOTALE		**14.805.266,05**

Le azioni e i progetti realizzati

Salina di Cervia
© deltadelpo.eu

Le azioni

Le azioni danno attuazione agli obiettivi strategici identificati nella strategia.

Il GAL DELTA 2000 può operare con tre modalità:

- interventi a **bando** che prevedono la selezione delle domande di accesso agli aiuti presentate da soggetti terzi (pubblici o privati);
- interventi a **regia diretta**, promossi e realizzati direttamente dal GAL in quanto soggetto di sviluppo locale;
- interventi in **convenzione** con Enti pubblici o soggetti a prevalente partecipazione pubblica (es. Parchi, Università).

Dopo una breve sintesi delle azioni suddivise per Focus Area di intervento, seguono le schede sintetiche dei Progetti realizzati.

Focus Area 1 - Il Delta del Po: le risorse per lo sviluppo sostenibile dell'economia

Priorità strategica 1.1 Qualità della destinazione

Prendersi cura del paesaggio del Delta del Po, delle sue risorse naturali e antropiche, del suo patrimonio culturale testimone della storia, delle tradizioni e delle usanze del luogo, si innesta in una precisa strategia di valorizzazione del territorio. I progetti a sostegno della qualità della destinazione hanno l'obiettivo di assicurare un costante miglioramento di attrazioni, strutture e servizi a disposizione della collettività e per la fruizione turistica, in un processo continuo che coinvolge attivamente Enti pubblici e società pubbliche, Enti di gestione delle aree protette e Consorzi di bonifica dell'area LEADER del Delta emiliano-romagnolo.

Le azioni

FOCUS AREA 1 - IL DELTA DEL PO : LE RISORSE PER LO SVILUPPO SOSTENIBILE DELL'ECONOMIA
Priorità strategica 1.1 Qualità della destinazione
Az. 19.2.02.01.A - Azioni di indirizzo e accompagnamento per organizzare un sistema a rete intermodale (bici+barca+treno+bus)
Az. 19.2.02.01.A-BIS - Azioni di indirizzo e accompagnamento per organizzare un sistema a rete intermodale (bici+barca+treno+bus)
Az. 19.2.02.01.B - Investimenti per organizzare la ciclabilità e collegamenti intermodali (barca+bici+treno+bus)
Az. 19.2.02.02.A - Realizzazione delle Porte del Delta - Land Mark - AZIONE FARO
Az.19.2.02.02.A-BIS Realizzazione delle Finestre sugli Aironi - AZIONE FARO
Az. 19.2.02.02.B - Realizzazione di interventi per un utilizzo delle stazioni dei treni a fini promozionali e punti di partenza e di arrivo per la visita al Delta con mezzi eco-sostenibili - AZIONE FARO
Az. 19.2.01.03 - Strutture per servizi pubblici
Az. 19.2.02.03 - Interventi di qualificazione e miglioramento della fruizione di spazi naturali, vie d'acqua, aree storico-archeologico e aree pubbliche a fini turistici, ricreativi, sociali

Priorità strategica 1.2 Qualità dei prodotti

Tutelare la biodiversità e l'estetica del paesaggio, privilegiare le coltivazioni e produzioni caratteristiche del territorio del Delta del Po, introdurre innovazioni e diversificazioni di processo e investimenti tecnologici a basso impatto ambientale e intraprendere progetti finalizzati a potenziare la qualità dell'offerta turistica del territorio dimostra la sensibilità dell'impresa che, oltre a produrre l'economia del territorio, rispetta e tutela il paesaggio, non solo come cornice di elementi naturali, ma come materializzazione nello spazio geografico, di usi, costumi, tradizioni.

I progetti a sostegno della qualità dei prodotti, dedicati a imprenditori agricoli ed extra-agricoli dell'area LEADER del Delta emiliano-romagnolo, hanno il duplice obiettivo di mantenere e qualificare il valore del paesaggio rurale sviluppando modelli e tecniche di produzione a basso impatto ambientale ed elevare standard di qualità nelle strutture ricettive del Delta per adeguare l'ospitalità a specifici target e far fronte alla crescente domanda di percorsi benessere e di servizi sportivi, di accoglienza e ospitalità rurale.

Le azioni

FOCUS AREA 1 - IL DELTA DEL PO: LE RISORSE PER LO SVILUPPO SOSTENIBILE DELL'ECONOMIA
Priorità strategica 1.2 Qualità dei prodotti
Az. 19.2.01.04 - (4.1.01) Investimenti in aziende agricole in approccio individuale e di sistema
Az. 19.2.01.02 - (6.4.01) Creazione di agriturismi e fattorie didattiche
Az. 19.2.02.05 - Qualificazione imprese extra-agricole e creazione nuove imprese extra-agricole

Priorità strategica 1.3 Etica della destinazione

Qualità ed etica come binomio indispensabile per la sostenibilità della destinazione turistica, in un equilibrato intreccio di strategie e valori, di dialogo tra attori pubblici e privati, di condivisione di obiettivi e di coinvolgimento di tutti i portatori di interessi, che siano istituzioni, università, turisti o semplici cittadini. I progetti a sostegno della qualità della destinazione, rivolti a raggruppamenti tra diversi soggetti quali imprese agricole, organizzazioni professionali, associazioni di categoria, enti pubblici, società pubbliche, associazioni di privati senza scopo di lucro, società miste pubblico-private, proprietà collettive, scuole ed università e organismi di ricerca dell'area LEADER del Delta emiliano-romagnolo, hanno l'obiettivo di promuovere pratiche agricole sostenibili a livello ambientale, introducendo colture che rendono maggiormente attrattivo il paesaggio coltivato in terreni agricoli non utilizzati, o scarsamente produttivi, attività rivolte all'inclusione sociale a favore di persone svantaggiate e giovani disoccupati.

Le azioni

FOCUS AREA 1 - IL DELTA DEL PO: LE RISORSE PER LO SVILUPPO SOSTENIBILE DELL'ECONOMIA
Priorità strategica 1.3 Etica della destinazione
Az. 19.2.02.06 - Azione di innovazione sociale: integrazione tra agricoltura e inclusione sociale

Focus Area 2
Il Delta del Po: prendiamocene cura

Priorità strategica 2.1 Educazione e apprendimento

Iniziative informative e study visit hanno coinvolto facilitatori di processi partecipativi e cittadinanza con momenti di informazione e di lavoro comune, realizzazione di percorsi di apprendimento rivolti alle scuole primarie e secondarie, al fine di divulgare i principi legati al recente riconoscimento del Delta del Po come Riserva della biosfera, workshops internazionali di analisi e progettazione urbanistica e del paesaggio e iniziative per l'analisi di un unico sistema di cartellonistica e segnaletica con immagine coordinata per tutto il territorio LEADER.

Le azioni

FOCUS AREA 2 - IL DELTA DEL PO: PRENDIAMOCENE CURA
Priorità strategica 2.1 Educazione e apprendimento
Az. 19.2.02.09 - Percorsi di educazione ambientale per avviare percorsi di apprendimento sul paesaggio e biodiversità
Az. 19.2.02.10 - Progetto pilota per aumentare la cultura e la conoscenza del paesaggio
Az. 19.2.02.13 - Study visit, iniziative informative e progetti pilota a favore di operatori e cittadini

Priorità strategica 2.2. Restyling ed estetica del paesaggio

Il paesaggio del Delta del Po è un'entità complessa che si riferisce agli scorci e alle visuali più belle e romantiche del territorio o al costruito armonioso, ma anche all'operato dell'uomo e della natura che hanno plasmato nel tempo quelli che vengono definiti come paesaggi quotidiani e degradati. I progetti a sostegno del restyling del paesaggio, rivolti a stakeholders pubblici e privati dell'area LEADER del Delta emiliano-romagnolo hanno l'obiettivo di promuovere la riqualificazione e valorizzazione del paesaggio "costruito" attraverso concorsi di idee rivolti a proporre idee e progetti su tematiche o aspetti particolari del paesaggio.

Le azioni

FOCUS AREA 2 - IL DELTA DEL PO: PRENDIAMOCENE CURA
Priorità strategica 2.2. Restyling ed estetica del paesaggio
Az. 19.2.02.08.A - Sviluppo di idee progettuali finalizzate al miglioramento del paesaggio "costruito"
Az. 19.2.02.08.B - Sostegno allo sviluppo di progettualità finalizzate al miglioramento del paesaggio abitato e produttivo INTERVENTO B
Az. 19.2.02.11 - Investimenti a sostegno della cartellonistica e segnaletica coordinata
Az. 19.2.02.12 - Investimenti finalizzati a migliorare l'attrattività e a ridurre detrattori ambientali e paesaggistici

Focus Area 3
Il Delta del Po: un tesoro da svelare al mondo

Priorità strategica 3.1 Promo-commercializzazione

L'obiettivo strategico prioritario del Piano di Azione Locale Leader è giungere alla identificazione dell'area come vera e propria destinazione turistica, ovvero "Il Delta del Po: Tesoro da svelare al mondo". Grazie alle azioni realizzate dal GAL la destinazione turistica del Delta del Po emiliano-romagnolo si avvale di un solido piano di marketing strategico e di azioni concrete volte a garantire la sostenibilità dello sviluppo turistico nel lungo periodo e visibilità e riconoscimento a livello nazionale e internazionale.

Le azioni

FOCUSA AREA 3 - IL DELTA DEL PO: UN TESORO DA SVELARE AL MONDO
Priorità strategica 3.1 Promo commercializzazione
Az. 19.2.02.14.A - Operazione incoming Delta Po - progettazione piano Marketing
Az. 19.2.02.14.B - Realizzazione azioni promo-commerciali destinazione slow Delta del Po

Priorità strategica 3.2 Reti e cooperazione

La Strategia di Sviluppo Locale SSL LEADER interviene attraverso lo stimolo alla creazione di reti e di aggregazioni multisettoriali al fine di promuovere il Delta come destinazione unitaria e integrata.
La SSLL interviene con lo sviluppo di reti di cooperazione come propulsore di innovazione e di rigenerazione per l'intero territorio. I progetti di cooperazione coinvolgono partner regionali o nazionali o europei in relazione alla tematica trattata.

Le azioni

FOCUS AREA 3 - IL DELTA DEL PO: UN TESORO DA SVELARE AL MONDO
Priorità strategica 3.2 Progetti di cooperazione
Az. 19.3.02 - Progetto di Cooperazione Transnazionale "ECHOES"
Az. 19.3.02 - Progetto di Cooperazione Interterritoriale "PAESAGGI DA VIVERE"
Az. 19.3.02 - Progetto di Cooperazione Interterritoriale "CAMMINI"
Az. 19.3.02 - Progetto di Cooperazione Interterritoriale "MAB"

Quadro di sintesi delle azioni della Strategia di Sviluppo Leader del Delta emiliano-romagnolo

FOCUS AREA 1 - IL DELTA DEL PO: LE RISORSE PER LO SVILUPPO SOSTENIBILE DELL'ECONOMIA
Priorità strategica 1.1 Qualità della destinazione
Az. 19.2.02.01.A - Azioni di indirizzo e accompagnamento per organizzare un sistema a rete intermodale (bici+barca+treno+bus)
Az. 19.2.02.01.A-BIS - Azioni di indirizzo e accompagnamento per organizzare un sistema a rete intermodale (bici+barca+treno+bus)
Az. 19.2.02.01.B - Investimenti per organizzare la ciclabilità e collegamenti intermodali (barca+bici+treno+bus)
Az. 19.2.02.02.A - Realizzazione delle Porte del Delta - Land Mark - AZIONE FARO
Az. 19.2.02.02.A-BIS - Realizzazione delle Finestre sugli Aironi - AZIONE FARO
Az. 19.2.02.02.B - Realizzazione di interventi per un utilizzo delle stazioni dei treni a fini promozionali e punti di partenza e di arrivo per la visita al Delta con mezzi eco-sostenibili – AZIONE FARO
Az. 19.2.01.03 - (7.4.02) Strutture per servizi pubblici
Az. 19.2.02.03 - Interventi di qualificazione e miglioramento della fruizione di spazi naturali, vie d'acqua, aree storico-archeologico e aree pubbliche a fini turistici, ricreativi, sociali
Priorità strategica 1.2 Qualità dei prodotti
Az. 19.2.01.04 - (4.1.01) - Investimenti in aziende agricole in approccio individuale e di sistema
Az. 19.2.01.02 - (6.4.01) - Creazione di agriturismi e fattorie didattiche
Az. 19.2.02.05 - Qualificazione imprese extra-agricole e creazione nuove imprese extra-agricole
PST 1.3 Etica della destinazione
Az. 19.2.02.06 - Azione di innovazione sociale: integrazione tra agricoltura e inclusione sociale
FOCUS AREA 2 - IL DELTA DEL PO: PRENDIAMOCENE CURA
Priorità strategica 2.1 Educazione e apprendimento
Az. 19.2.02.09 - Percorsi di educazione ambientale per avviare percorsi di apprendimento sul paesaggio e biodiversità
Az. 19.2.02.10 - Progetto pilota per aumentare la cultura e la conoscenza del paesaggio
Az. 19.2.02.13 - Study visit, iniziative informative e progetti pilota a favore di operatori e cittadini
Priorità strategica 2.2. Restyling ed estetica del paesaggio
Az. 19.2.02.08.A - Sviluppo di idee progettuali finalizzate al miglioramento del paesaggio "costruito"
Az. 19.2.02.08.B - Sostegno allo sviluppo di progettualità finalizzate al miglioramento del paesaggio abitato e produttivo INTERVENTO B
Az. 19.2.02.11 - Investimenti a sostegno della cartellonistica e segnaletica coordinata
Az. 19.2.02.12 - Investimenti finalizzati a migliorare l'attrattività e a ridurre detrattori ambientali e paesaggistici
FOCUS AREA 3 - IL DELTA DEL PO: UN TESORO DA SVELARE AL MONDO
Priorità strategica 3.1 PROMO COMMERCIALIZZAZIONE
Az. 19.2.02.14.A - Operazione incoming Delta Po - Piano marketing
Az. 19.2.02.14.B - Destinazione turistica Delta del Po - Azioni di promo-commercializzazione
Priorità strategica 3.2 PROGETTI DI COOPERAZIONE
Az. 19.3.02 - Progetto di Cooperazione Transnazionale "ECHOES"
Az. 19.3.02 - Progetto di Cooperazione Interterritoriale "PAESAGGI DA VIVERE"
Az. 19.3.02 - Progetto di Cooperazione Interterritoriale "CAMMINI"
Az. 19.3.02 - Progetto di Cooperazione Interterritoriale "MAB"

Sintesi dei progetti finanziati per Focus Area

Birdwatching nel Delta del Po

© deltadelpo.eu

Focus Area 1 - Il Delta del Po: le risorse per lo sviluppo sostenibile dell'economia

Priorità Strategica 1.1 Qualità della destinazione

Az. 19.2.02.01A

TITOLO	Il Masterplan dell'intermodalità nell'area Leader
beneficiario	GAL DELTA 2000
azione	19.2.02.01.A Azioni di indirizzo e accompagnamento per organizzare un sistema a rete intermodale (bici+barca+treno+bus)
focus area	Stimolare lo sviluppo locale nelle zone rurali
ambito	Turismo Sostenibile
obiettivo specifico	Garantire standard di qualità, gestione e sviluppo sostenibile delle infrastrutture per il turismo naturalistico
localizzazione	Area Leader Delta emiliano-romagnolo
modalità realizzazione	Regia diretta
obiettivo dell'intervento	Costruire un sistema integrato di mobilità intermodale diffuso sul territorio per favorire l'organizzazione di una fruibilità e ciclabilità nel Delta del Po sostenibile, sicura, continua, attrattiva e intermodale.
descrizione sintetitica delle attività realizzate	Analisi e studio del territorio per la realizzazione del piano dell'intermodalità, che prende le mosse dall'individuazione dell'infrastruttura cicloturistica come asse portante a cui connettere le azioni strategiche per la costruzione della mobilità integrata (bus- treno- barca-pedoni), finalizzato a: mettere in rete i percorsi ciclabili esistenti nel Delta; mappare le criticità dei percorsi in termini di collegamento e di detrattori ambientali; individuare eventuali nuove percorrenze/itinerari per collegamenti intermodali; identificare elementi che aiutino a "riconoscere" e identificare facilmente le vie ciclabili, non solo con la segnaletica ma anche tramite interventi a basso costo.
valore aggiunto	Il Masterplan dell'Intermodalità è un progetto condiviso per la mobilità sostenibile e la rigenerazione territoriale dei comuni ricadenti nell'area Leader del Delta del Po. Il progetto costituisce un'occasione per sperimentare un possibile futuro strumento attuativo di area vasta applicato alle infrastrutture di mobilità sostenibile, con la finalità di rappresentare un modello che integra la lettura critica dell'esistente, la visione strategica a breve e lungo termine e la valutazione di fattibilità. In un momento storico fertile di occasioni di sviluppo di territori interni, minori è ancor più necessario dotarsi di una base conoscitiva e operativa che ottimizzi i tempi della progettazione e definisca le priorità di intervento per la valorizzazione del territorio.
importo del progetto	€ 13.822,00
contributo liquidato	€ 13.822,00
per info e materiali	https://www.deltaduemila.net/chi-siamo/leader-2014-2020/progetti/19-2-02-01a-azioni-di-indirizzo-e-accompagnamento-per-organizzare-un-sistema-a-rete-intermodale-bici-barcatrenobus

TITOLO	Il Masterplan 2 dell'intermodalità nell'area Leader
beneficiario	GAL DELTA 2000
azione	19.2.02.01.A-BIS Azioni di indirizzo e accompagnamento per organizzare un sistema a rete intermodale (bici+barca+treno+bus)
focus area	Stimolare lo sviluppo locale nelle zone rurali
ambito	Turismo Sostenibile
obiettivo specifico	Garantire standard di qualità, gestione e sviluppo sostenibile delle infrastrutture per il turismo naturalistico
localizzazione	Area Leader Delta emiliano-romagnolo
modalità realizzazione	Regia diretta
obiettivo dell'intervento	Produrre uno strumento aggiornato e utile agli enti locali per la realizzazione di interventi che migliorino i collegamenti ciclabili e la fruizione intermodale del territorio tramite l'utilizzo e/o il potenziamento di servizi di collegamento pubblico (bus e treni) e/o di servizi di collegamenti privati (es. taxi-bus), oltre che la possibilità di attivare servizi di navigazione lungo le vie navigabili del Delta per migliorare le connessioni e la fruizione a scopo turistico.
descrizione sintetitica delle attività realizzate	Analisi e studio del territorio per l'aggiornamento del "Masterplan". Realizzazione di una relazione dettagliata e relativa cartografia (in formato cartaceo e formato digitale) dello stato di fatto e dello stato di progetto, volta ad evidenziare i collegamenti esistenti e le nuove connessioni che migliorino i collegamenti tra i centri abitati, le stazioni dei treni e degli autobus e le località di interesse turistico del Delta con particolare riferimento alle aree naturalistiche e siti e/o centri di interesse storico-culturale, aggiornando la mappatura realizzata con il Masterplan 1 del 2018 con gli interventi finanziati dal GAL con le varie Azioni (19.2.02.01_B, 19.2.02.02B, 19.2.02.03) e con i progetti realizzati anche con altri fondi o in corso di progettazione (ad es. nell'ambito del PNRR o altri fondi o programmi sull'intermodalità) da parte degli enti pubblici in area Leader.
valore aggiunto	Il Masterplan 2 consente di avere uno strumento aggiornato in grado di verificare lo stato di fatto dell'intermodalità quale strumento di programmazione utile per verificare eventuali ulteriori criticità in termini di accessibilità e fruibilità di percorsi di collegamento tra le principali eccellenze naturalistiche, il patrimonio culturale egli hub della mobilità.
importo del progetto	€ 14.800,00
contributo liquidato	€ 14.800,00
per info e materiali	https://www.deltaduemila.net/chi-siamo/leader-2014-2020/progetti/19-2-02-01a-bis-azioni-di-indirizzo-e-accompagnamento-per-organizzare-un-sistema-a-rete-intermodale-bicibarcatrenobus/



Azione 19.2.02.01.B

TITOLO	La pedonalizzazione dell'argine nel cuore della valle
beneficiario	Ente di Gestione per i Parchi e la Biodiversità – Delta del Po
azione	19.2.02.01.B Investimenti per organizzare la ciclabilità e collegamenti intermodali (barca+bici+treno+bus) – I Bando
focus area	Stimolare lo sviluppo locale nelle zone rurali
ambito	Turismo Sostenibile
obiettivo specifico	Garantire standard di qualità, gestione e sviluppo sostenibile delle infrastrutture per il turismo naturalistico
localizzazione	Comune di Comacchio (FE) e Comune di Ravenna
modalità realizzazione	Bando
obiettivo dell'intervento	Realizzazione di una nuova struttura della mobilità per la fruizione turistica delle valli di Comacchio che oggi costituiscono il più esteso complesso di zone umide salmastre della regione Emilia-Romagna e uno dei più importanti del Sud Europa, in grado di consentire la permeabilità dei flussi ciclo-pedonali e tentare di ricucire una viabilità ciclo-pedonale discontinua. *Il progetto si inserisce nell'ambito degli interventi finalizzati alla realizzazione di investimenti per organizzare la ciclabilità e collegamenti intermodali in linea con il Masterplan realizzato nell'ambito dell'az. 19.2.02.01.A*
descrizione sintetitica delle attività realizzate	Realizzazione di opere di completamento del percorso dell'argine inserito nell'area sud-est delle Valli di Comacchio presentandosi come delimitatore fra la Valle di Lido Magnavacca e la Valla Furlana. Interventi realizzati: - realizzazione di un percorso natura sopra la sommità arginale esistente di separazione tra la Valle Lido Magnavacca e Valle Furlana; - realizzazione di un percorso di raccordo tra il ponte di recente realizzazione e l'argine in terra battuta; - interventi di prima attuazione di risanamento spondale .
valore aggiunto	Il progetto si colloca nel paesaggio straordinario del Delta del Po, inedito e sorprendente con i suoi canneti, i luoghi di nidificazione degli uccelli e i filtri naturali di purificazione delle acque. Il nuovo intervento si configura principalmente come un arricchimento dell'infrastruttura esistente.
importo del progetto	€ 268.876,96
contributo liquidato	€ 261.731,88
per info e materiali	https://www.deltaduemila.net/la-pedonalizzazione-dellargine-nel-cuore-della-valle/

TITOLO	La rete diffusa e intermodale tra fiume Primaro e fiume Reno
beneficiario	Comune di Argenta (FE)
azione	19.2.02.01.B Investimenti per organizzare la ciclabilità e collegamenti intermodali (barca+bici+treno+bus) – II Bando
focus area	Stimolare lo sviluppo locale nelle zone rurali
ambito	Turismo Sostenibile
obiettivo specifico	Garantire standard di qualità, gestione e sviluppo sostenibile delle infrastrutture per il turismo naturalistico
localizzazione	Comune di Argenta (FE)
modalità realizzazione	Bando
obiettivo dell'intervento	Promozione della fruizione del percorso Primaro, dando adeguata visibilità a ciò che un corridoio simile riveste nella Rete delle ciclovie nazionali, regionali e sovraregionali e nei collegamenti intermodali, nel rispetto della sua valenza ambientale e naturalistica nell'ambito della Rete Natura 2000. *Il progetto si inserisce nell'ambito degli interventi finalizzati alla realizzazione di investimenti per organizzare la ciclabilità e collegamenti intermodali in linea con il Masterplan realizzato nell'ambito dell'az. 19.2.02.01.A*
descrizione sintetitica delle attività realizzate	Il progetto interessa una porzione di territorio molto vasta del territorio comunale di Argenta. Gli interventi comprendono la creazione di un collegamento intermodale per la connessione con l'hub della stazione ferroviaria di Consandolo (linea TPER tra Bologna e Portomaggiore) mediante la realizzazione di un collegamento ciclabile, la sistemazione di rampe con pendenza molto accentuata e di difficile percorrenza per alcune categorie di utenza e la sistemazione di chiudende, oggi predisposte con cancelli, sostituite con pali rimovibili di ostacolo ai mezzi a motore ma che consentirebbero un più facile transito dei ciclisti, l'integrazione di segnaletica di indicazione (wayfinding), una nuova segnaletica ambientale e di orientamento per i fruitori del Museo delle Valli, in cui è presente un punto di noleggio biciclette per escursioni nel territorio e infine il miglioramento della connessione tra la ciclovia del Primaro e la ciclovia Adriatica.
valore aggiunto	Il progetto si inserisce all'interno di un complessivo ragionamento di valorizzazione di un territorio a alta vocazione paesaggistica, che trova nella lentezza e nella sospensione i suoi valori più esportabili. Questa chiave di lettura favorisce le opportunità di ripartenza sociale ed economica dei territori coinvolti verso scenari organizzati caratterizzati da una infrastruttura lenta, capace di dotarsi di una rete diffusa di percorsi di terra e di acqua e focalizzata sull'intermodalità come strumento di ottimizzazione degli spostamenti.
importo del progetto	€ 275.431,98
contributo liquidato	€ 267.702,66
per info e materiali	https://www.deltaduemila.net/la-rete-diffusa-e-intermodale-tra-fiume-primaro-e-fiume-reno/

TITOLO	La manutenzione straordinaria della ciclovia destra Po Fe20-Eurovelo 8 Mediterranean route
beneficiario	Provincia di Ferrara
azione	19.2.02.01.B Investimenti per organizzare la ciclabilità e collegamenti intermodali (barca+bici+treno+bus) – II Bando
focus area	Stimolare lo sviluppo locale nelle zone rurali
ambito	Turismo Sostenibile
obiettivo specifico	Garantire standard di qualità, gestione e sviluppo sostenibile delle infrastrutture per il turismo naturalistico
localizzazione	Comune di Riva del Po – frazioni Cologna, Berra e Serravalle (FE), Comune di Mesola (FE), Comune di Goro (FE)
modalità realizzazione	Bando
obiettivo dell'intervento	Ripristinare le condizioni di sicurezza per la fruibilità ciclo-pedonale della FE20-Destra Po, uno dei primi e più lunghi percorsi ciclistici d'Italia che ha visto negli ultimi anni un notevole e sempre più crescente utilizzo soprattutto per le valenze ambientali, architettoniche, paesaggistiche e di ospitalità (anche gastronomiche) del territorio in cui è collocato, essendo inoltre Ferrara, ed il suo Delta, sito UNESCO e area MAB-Unesco. *Il progetto si inserisce nell'ambito degli interventi finalizzati alla realizzazione di investimenti per organizzare la ciclabilità e collegamenti intermodali in linea con il Masterplan realizzato nell'ambito dell'az. 19.2.02.01.A*
descrizione sintetitica delle attività realizzate	Interventi finalizzati a ripristinare le condizioni di sicurezza per la fruibilità ciclo-pedonale e interventi di adeguamento della segnaletica verticale ed orizzontale in corrispondenza degli attraversamenti stradali e della cartellonistica informativa che si presentava danneggiata, rimossa o degradata. Complessivamente i lavori sulla ciclabile Destra Po hanno riguardato un'estensione di 5.440 metri lineari, suddivisi in diversi tratti individuati tra le zone con maggior degrado.
valore aggiunto	Una pista ciclabile funzionale, ben mantenuta e ben segnalata ha innumerevoli vantaggi per i cittadini, offrendo collegamenti sicuri ed alternativi fra i diversi centri urbani ed all'interno degli stessi oltre a favorire il benessere psico-fisico. Inoltre la bicicletta è diventata anche un importante mezzo per lo sviluppo del turismo e della sua economia, il cosiddetto cicloturismo. Da alcuni anni la Destra Po si è arricchita di eventi che coinvolgono migliaia di appassionati e curiosi: il valore aggiunto e le potenzialità di crescita sono evidenti. Ad oggi l'itinerario presenta flussi ciclistici e cicloturistici elevati, in alcune sezioni si toccano i 50.000 passaggi all'anno. Il costante lavoro di manutenzione finalizzato a mantenere le condizioni di sicurezza e funzionalità è indispensabile per potenziare l'attrattività del territorio del Delta del Po e la sua crescita economica.
importo del progetto	€ 293.081,89
contributo liquidato	€ 267.503,26
per info e materiali	https://www.deltaduemila.net/la-manutenzione-straordinaria-della-ciclovia-destra-po/

TITOLO	Una nuova pista ciclabile collega Cervia al Centro visite Saline
beneficiario	Comune di Cervia (RA)
azione	19.2.02.01.B Investimenti per organizzare la ciclabilità e collegamenti intermodali (barca+bici+treno+bus) - II Bando
focus area	Stimolare lo sviluppo locale nelle zone rurali
ambito	Turismo Sostenibile
obiettivo specifico	Garantire standard di qualità, gestione e sviluppo sostenibile delle infrastrutture per il turismo naturalistico
localizzazione	Comune di Cervia (RA)
modalità realizzazione	Bando
obiettivo dell'intervento	Migliorare i collegamenti intermodali presenti nel territorio, contribuendo allo sviluppo del turismo lento, migliorando la fruizione, l'accessibilità e l'attrattività in chiave sostenibile del territorio cervese, avendo particolare cura di mettere in rete gli ecosistemi, il paesaggio, e gli elementi storico-culturali identitari del territorio, così da sviluppare un'offerta turistica integrata, sostenibile e diversificata. *Il progetto si inserisce nell'ambito degli interventi finalizzati alla realizzazione di investimenti per organizzare la ciclabilità e collegamenti intermodali in linea con il Masterplan realizzato nell'ambito dell'az. 19.2.02.01.A*
descrizione sintetitica delle attività realizzate	Realizzazione di un percorso ciclabile di collegamento tra il Centro Storico della città di Cervia e il Centro Visite Saline, due poli significativi della città sia da un punto di vista economico, che da un punto di vista culturale e turistico. Il nuovo collegamento ciclabile rappresenta una importante "cerniera" di collegamento diretto fra l'area naturalistica e quella storica, con il superamento dell'annosa problematica di attraversamento della SS16. Il percorso ciclabile si sviluppa attraverso 4 tratte per una lunghezza di 722 metri lineari e si completa di un impianto di illuminazione pubblica di nuova realizzazione, segnaletica stradale e informativa, arredi e opere a verde.
valore aggiunto	Il progetto si inserisce nell'ambito della strategia globale di valorizzazione e messa in rete degli asset e degli attrattori principali che caratterizzano il territorio cervese, che sta prendendo forma grazie alla realizzazione di investimenti e progetti fra loro complementari. Il progetto si integra con altri interventi sovracomunali (quali Ciclovia Adriatica). Il progetto oltre ad avere una evidente valenza ai fini del turismo e della mobilità sostenibile, ha anche ricadute importanti sulla comunità, in quanto, grazie alla passerella di attraversamento del canale emissario delle saline, consente di collegare il quartiere residenziale sud con quello a nord del canale, dove si trovano numerose attività economiche. Amplia ed incentiva pertanto le opportunità di spostamento sostenibile da parte della popolazione.
importo del progetto	€ 300.000,00
contributo liquidato	€ 300.000,00
per info e materiali	https://www.deltaduemila.net/pista-ciclabile-cervia-saline/

TITOLO	Il restyling del percorso natura tra Gorino e l'antica Lanterna Vecchia
beneficiario	Ente di Gestione per i Parchi e la Biodiversità – Delta del Po
azione	19.2.02.01.B Investimenti per organizzare la ciclabilità e collegamenti intermodali (barca+bici+treno+bus) - II Bando
focus area	Stimolare lo sviluppo locale nelle zone rurali
ambito	Turismo Sostenibile
obiettivo specifico	Garantire standard di qualità, gestione e sviluppo sostenibile delle infrastrutture per il turismo naturalistico
localizzazione	Comune di Goro (FE)
modalità realizzazione	Bando
obiettivo dell'intervento	Connettere il Porto di Gorino al percorso naturalistico che dal Porto di Gorino arriva alla Lanterna Vecchia, nel cuore della Sacca di Goro, al fine di incentivare la fruizione dell'area favorendo i collegamenti tra diversi percorsi naturalistici e ciclabili presenti e favorire le attività locali legate al turismo. Il progetto è inoltre direttamente collegato ad altro intervento finanziato da DELTA 2000 nell'ambito dell'azione 19.2.02.12 - Investimenti finalizzati a migliorare l'attrattività e a ridurre detrattori ambientali e paesaggistici. *Il progetto si inserisce nell'ambito degli interventi finalizzati alla realizzazione di investimenti per organizzare la ciclabilità e collegamenti intermodali in linea con il Masterplan realizzato nell'ambito dell'az. 19.2.02.01.A*
descrizione sintetitica delle attività realizzate	L'intervento, che riguarda la porzione più settentrionale del Comune di Goro che dal Porto di Gorino arriva alla Lanterna Vecchia, nel cuore della Sacca di Goro, intende creare un collegamento permanente tra il percorso naturalistico che porta alla Lanterna vecchia e il porto di Gorino. L'intervento prevede la realizzazione di una passerella ciclopedonale permanente che rafforzerà la connessione dei percorsi pedonali e ciclistici e delle varie aree di interesse, andando a sostituire la passarella mobile che svolge una funzione tecnica e non funzione turistica.
valore aggiunto	Interventi per realizzare, adeguare e migliorare strutture e infrastrutture per favorire una migliore valorizzazione e fruizione delle risorse e una diffusione del turismo ecosostenibile rientrano nella tematica dello sviluppo sostenibile che si compone dell'intersezione di tre elementi che proprio nei parchi trovano una loro esaltazione e una forma privilegiata di relazione: i turisti dell'area camper, nelle immediate vicinanze del porto di Gorino, potranno quindi beneficiare in primis dell'intervento. Inoltre, la Lanterna Vecchia, antica struttura di navigazione, è oggetto di recenti iniziative di valorizzazione. In quest'ottica definire una connessione permanente tra il Porto e la Lanterna può facilitare nuove iniziative e la loro diffusione e rappresenta inoltre un supporto per la popolazione locale per attività sportive e/o ricreative.
importo del progetto	€ 267.671,68
contributo liquidato	€ 256.050,40
per info e materiali	https://www.deltaduemila.net/il-restyling-del-percorso-natura-tra-gorino-e-lantica-lanterna-vecchia/

TITOLO	**Messa in sicurezza e manutenzione straordinaria ciclovia destra Po – fe20 – Eurovelo 8**
beneficiario	Provincia di Ferrara
azione	19.2.02.01.B Investimenti per organizzare la ciclabilità e collegamenti intermodali (barca+bici+treno+bus) - III Bando
focus area	Stimolare lo sviluppo locale nelle zone rurali
ambito	Turismo Sostenibile
obiettivo specifico	Garantire standard di qualità, gestione e sviluppo sostenibile delle infrastrutture per il turismo naturalistico
localizzazione	Comune di Riva del Po (FE), Comune di Mesola (FE), Comune di Goro (FE)
modalità realizzazione	Bando
obiettivo dell'intervento	Ripristinare le condizioni di sicurezza per la fruibilità ciclo-pedonale di tratti della Destra Po, uno dei primi e più lunghi percorsi ciclistici d'Italia che ha visto negli ultimi anni un notevole e sempre più crescente utilizzo soprattutto per le valenze ambientali, architettoniche, paesaggistiche e di ospitalità (anche gastronomiche) del territorio in cui è collocato, essendo inoltre Ferrara, ed il suo Delta, sito UNESCO e MAB-Unesco. *Il progetto si inserisce nell'ambito degli interventi finalizzati alla realizzazione di investimenti per organizzare la ciclabilità e collegamenti intermodali in linea con il Masterplan realizzato nell'ambito dell'az. 19.2.02.01.A*
descrizione sintetitica delle attività realizzate	Interventi finalizzati a ripristinare le condizioni di sicurezza per la fruibilità ciclo-pedonale e interventi di adeguamento della segnaletica verticale ed orizzontale in corrispondenza degli attraversamenti stradali e della cartellonistica informativa che si presentava danneggiata, rimossa o degradata. Complessivamente i lavori riguardano la ciclabile Destra Po per un'estensione di 4.920 metri lineari, suddivisi in 5 tratti individuati tra le zone con maggior degrado e ricadenti nei territori comunali di Riva del Po (zona ex Comune di Berra), Mesola e Goro.
valore aggiunto	Una pista ciclabile funzionale, ben mantenuta e ben segnalata ha innumerevoli vantaggi per i cittadini, offrendo collegamenti sicuri ed alternativi fra i diversi centri urbani ed all'interno degli stessi oltre a favorire il benessere psico-fisico. Inoltre la bicicletta è diventata anche un importante mezzo per lo sviluppo del turismo e della sua economia, il cosiddetto cicloturismo. Da alcuni anni la Destra Po si è arricchita di eventi che coinvolgono migliaia di appassionati e curiosi: il valore aggiunto e le potenzialità di crescita sono evidenti. Ad oggi l'itinerario presenta flussi ciclistici e cicloturistici elevati, in alcune sezioni si toccano i 50.000 passaggi all'anno. Il costante lavoro di manutenzione finalizzato a mantenere le condizioni di sicurezza e funzionalità è indispensabile per potenziare l'attrattività del territorio del Delta del Po e la sua crescita economica.
importo del progetto	€ 299.834,65
contributo liquidato	€ 258.768,84
per info e materiali	https://www.deltaduemila.net/messa-in-sicurezza-e-manutenzione-straordinaria-destra-po-iiibando/

TITOLO	**“Ravenna multi-way... con Classe!” Adeguamento dell’itinerario intermodale da Ravenna (Classe) alla foce del Torrente Bevano**
beneficiario	Comune di Ravenna
azione	19.2.02.01.B Investimenti per organizzare la ciclabilità e collegamenti intermodali (barca+bici+treno+bus) - III Bando
focus area	Stimolare lo sviluppo locale nelle zone rurali
ambito	Turismo Sostenibile
obiettivo specifico	Garantire standard di qualità, gestione e sviluppo sostenibile delle infrastrutture per il turismo naturalistico
localizzazione	Comune di Ravenna, tracciato ciclabile che dalla Stazione ferroviaria di Classe conduce al Centro Visite Cubo Magico Bevanella
modalità realizzazione	Bando
obiettivo dell’intervento	Stimolare l’uso della linea ferroviaria in alternativa al tratto di Strada Statale 16 Adriatica nel tratto Ravenna - Classe, favorendo percorsi cicloturistici e di navigazione. *Il progetto si inserisce nell’ambito degli interventi finalizzati alla realizzazione di investimenti per organizzare la ciclabilità e collegamenti intermodali in linea con il Masterplan realizzato nell’ambito dell’az. 19.2.02.01.A*
descrizione sintetitica delle attività realizzate	Il progetto intende favorire l’uso della linea ferroviaria in alternativa al tratto di Strada Statale 16 “Adriatica”, per quanto riguarda il tratto tra Ravenna e Classe (sulla linea Ravenna-Rimini), dedicare un ulteriore tracciato ciclabile che dalla Stazione ferroviaria di Classe conduce al Centro Visite Cubo Magico Bevanella. Gli interventi realizzati sono la messa in sicurezza dei percorsi ciclopedonali della Pineta di Classe, installazione di segnaletica verticale ed orizzontale, realizzazione di aree attrezzate con tavoli pic-nic e panchine, ristrutturazione del capanno da birdwatching e allestimento punto di interscambio intermodale per la fruizione del percorso fluviale di un tratto del Fosso Ghiaia e del Torrente Bevano inserendo un’area attrezzata e un pontile. Il progetto si va ad integrare con la Ciclovia Adriatica che a sua volta si innesta nell’ambito della rete ciclabile europea Eurovelo.
valore aggiunto	Il progetto risulta strategico per ottenere due ordini di risultato: da un lato, va a costituire un modulo ben caratterizzato nella macro tratta regionale della grande Ciclovia Adriatica che è a tutt’oggi un progetto in fase di completamento, dall’altro, in un’ottica più locale, il progetto integra e favorisce connessioni ed esperienze slow e riducendo il contatto con la Strada Statale 16.
importo del progetto	€ 273.195,40
contributo liquidato	€ 273.195,40
per info e materiali	https://www.deltaduemila.net/ravenna-multi-way-con-classe/

TITOLO	Realizzazione di un sottopasso ciclabile S.S. Romea
beneficiario	Comune di Mesola (FE)
azione	19.2.02.01.B Investimenti per organizzare la ciclabilità e collegamenti intermodali (barca+bici+treno+bus) - III Bando
focus area	Stimolare lo sviluppo locale nelle zone rurali
ambito	Turismo Sostenibile
obiettivo specifico	Garantire standard di qualità, gestione e sviluppo sostenibile delle infrastrutture per il turismo naturalistico
localizzazione	Comune di Mesola, area compresa tra le pinete Motte, del Fondo e della Ribaldesa
modalità realizzazione	Bando
obiettivo dell'intervento	Valorizzazione del territorio del Parco del Delta attraverso le connessioni degli itinerari esistenti e la fruizione pubblica ed eco-sostenibile del territorio attraverso nuovi percorsi ciclopedonali di collegamento tra abitati locali. *Il progetto si inserisce nell'ambito degli interventi finalizzati alla realizzazione di investimenti per organizzare la ciclabilità e collegamenti intermodali in linea con il Masterplan realizzato nell'ambito dell'az. 19.2.02.01.A*
descrizione sintetitica delle attività realizzate	Realizzazione di un sottopasso di attraversamento della S.S. 309 "Romea" di collegamento tra gli abitati di Mesola e Bosco Mesola con la funzione di risolvere uno dei problemi principali della zona ovvero permettere l'attraversamento in sicurezza di questa arteria molto trafficata. Gli interventi prevedono la realizzazione di rampe (destra e sinistra) e sottopasso interrato di attraversamento della S.S. 309 "Romea" con relativa rete di raccolta delle acque meteoriche. Il progetto si ad inserisce in un percorso ciclabile lungo circa 4,9 Km, che andrà ad integrare la rete delle piste ciclabili presenti sul territorio del Delta, e in particolare andrà a collegare i centri urbani di Mesola con Bosco della Mesola, oltre che aumentare la rete degli itinerari cicloturistici esistenti.
valore aggiunto	Il percorso ciclabile può essere inserito in itinerari, che, tramite l'uso dei percorsi esistenti, consentirà la fruizione pubblica ed eco-sostenibile nonché la valorizzazione del territorio ricadente nel Parco del Delta del Po anche dal punto di vista ambientale. Il collegamento tra gli abitati di Mesola e Bosco Mesola, potenzierà la frazione di Mesola come luogo di interscambio tra i vari sistemi di mobilità sostenibile. Dalla frazione di Mesola, HUB intermodale (luogo di interscambio che svolge la funzione di connessione tra i sistemi di mobilità sostenibile), dove è possibile arrivare in camper/autobus/autovetture, si potranno noleggiare bici e tramite il percorso ciclabile di cui il presente intervento costituisce primo stralcio funzionale, arrivare al punto sosta di Bosco Mesola e proseguendo poi sul percorso ciclabile esclusivo, al Gran Bosco della Mesola.
importo del progetto	€ 300.000,00
contributo liquidato	€ 300.000,00
per info e materiali	https://www.deltaduemila.net/realizzazione-di-un-sottopasso-ciclabile-s-s-romea/

TITOLO	**Codigoro: pista ciclabile dalla Stazione ferroviaria a via della Resistenza**
beneficiario	Comune di Codigoro (FE)
azione	19.2.02.01.B Investimenti per organizzare la ciclabilità e collegamenti intermodali (barca+bici+treno+bus) - III Bando
focus area	Stimolare lo sviluppo locale nelle zone rurali
ambito	Turismo Sostenibile
obiettivo specifico	Garantire standard di qualità, gestione e sviluppo sostenibile delle infrastrutture per il turismo naturalistico
localizzazione	Comune di Codigoro, centro abitato
modalità realizzazione	Bando
obiettivo dell'intervento	Potenziare i collegamenti intermodali e aumentare la fruizione delle piste ciclabili minori della zona del Delta del Po, attraverso la realizzazione di una nuova pista ciclabile di collegamento. *Il progetto si inserisce nell'ambito degli interventi finalizzati alla realizzazione di investimenti per organizzare la ciclabilità e collegamenti intermodali in linea con il Masterplan realizzato nell'ambito dell'az. 19.2.02.01.A*
descrizione sintetitica delle attività realizzate	Realizzazione di una nuova pista ciclabile di collegamento della stazione dei treni di Codigoro con la pista ciclabile esistente su Via della Resistenza che va a Pomposa. Il nuovo percorso potenzia l'HUB di Codigoro attraverso la connessione dell'abitato di Codigoro in una rete di percorsi ciclabili.
valore aggiunto	Il progetto si inserisce appieno nel Masterplan del GAL DELTA 2000 in quanto è rivolto al potenziamento dell'Hub dell'Intermodalità di Codigoro che viene descritto nel Masterplan stesso: all'uscita della stazione ferroviaria si trova quella degli autobus che vede convergere le linee di trasporto pubblico extraurbano e tre linee di taxibus. La pista ciclabile di progetto collega la stazione al Taxibus e la zona del Polo Scolastico, oltre che al percorso cicloturistico che permette di raggiungere l'Abbazia di Pomposa.
importo del progetto	€ 218.232,96
contributo liquidato	€ 214.452,64
per info e materiali	https://www.deltaduemila.net/codigoro-pista-ciclabile/

TITOLO	**Fiscaglia: "Madonna della Corba" percorso ciclo pedonale fotoluminescente**
beneficiario	Comune di Fiscaglia (FE)
azione	19.2.02.01.B Investimenti per organizzare la ciclabilità e collegamenti intermodali (barca+bici+treno+bus) - III Bando
focus area	Stimolare lo sviluppo locale nelle zone rurali
ambito	Turismo Sostenibile
obiettivo specifico	Garantire standard di qualità, gestione e sviluppo sostenibile delle infrastrutture per il turismo naturalistico
localizzazione	Comune di Fiscaglia, collegamento tra l'abitato di Massa Fiscaglia con il Santuario della Madonna della Corba
modalità realizzazione	Bando
obiettivo dell'intervento	Incrementare la "mobilità lenta" e l'"intermodalità dei collegamenti", in raccordo con un reticolo di percorsi esistenti (ciclabili, ippovia, ecc.), valorizzando l'offerta turistica di un intero territorio, alle porte del Delta del Po attraverso il collegamento tra l'abitato di Massa Fiscaglia con il Santuario della Madonna della Corba. *Il progetto si inserisce nell'ambito degli interventi finalizzati alla realizzazione di investimenti per organizzare la ciclabilità e collegamenti intermodali in linea con il Masterplan realizzato nell'ambito dell'az. 19.2.02.01.A*
descrizione sintetitica delle attività realizzate	Realizzazione di interventi a basso impatto ambientale e ad alta accessibilità di una pista ciclo pedonale, con fondo stradale fotoluminescente, che consente al percorso di essere illuminato la sera semplicemente dalla carica luminosa accumulata durante il giorno, evitando l'inquinamento luminoso notturno. Gli interventi prevedono: nuovi attraversamenti; realizzazione di nuovi tratti su sede propria; realizzazione di aree di sosta, parcheggio, illuminazione e cartellonistica.
valore aggiunto	La pista ciclabile, con la sua vicinanza al parco del Delta del Po, appartiene a pieno diritto ai flussi del turismo sostenibile (slow tourism), e consente l'integrazione e il rafforzamento del concetto di intermodalità, anche per ciò che riguarda la fruizione di strutture ricettive presenti sul territorio, raggiungibili facilmente con treno e bicicletta. Il percorso si inserisce nel circuito culturale di prossimità rappresentato dal santuario della Madonna della Corba, dal Museo del Trotto e dalla Torre estense Tieni. Grazie all'hub multimodale del parcheggio auto ed alla piazza lastricata, i turisti che visiteranno il parco del Delta (soprattutto i ciclisti) potranno beneficiare di un luogo che funga da punto di partenza e di arrivo per i percorsi nell'area del Delta.
importo del progetto	€ 206.250,77
contributo liquidato	€ 138.625,40
per info e materiali	https://www.deltaduemila.net/fiscaglia-madonna-della-corba/

TITOLO	Ciclabilità a Russi: tra storia, cultura e paesaggio
beneficiario	Comune di Russi (RA)
azione	19.2.02.01.B Investimenti per organizzare la ciclabilità e collegamenti intermodali (barca+bici+treno+bus) - III Bando
focus area	Stimolare lo sviluppo locale nelle zone rurali
ambito	Turismo Sostenibile
obiettivo specifico	Garantire standard di qualità, gestione e sviluppo sostenibile delle infrastrutture per il turismo naturalistico
localizzazione	Comune di Russi (RA)
modalità realizzazione	Bando
obiettivo dell'intervento	Creare un percorso di mobilità lenta, sostenibilità turistica ma anche di connessione al Comune di Russi con possibilità di connessioni esterne volto allo sviluppo socialmente inclusivo, ambientalmente sostenibile e tecnologicamente innovativo, costruendo un sistema integrato di mobilità intermodale diffuso sul territorio e connesso al sistema nazionale a partire dagli itinerari ciclabili di interesse strategico presenti sul territorio locale. *Il progetto si inserisce nell'ambito degli interventi finalizzati alla realizzazione di investimenti per organizzare la ciclabilità e collegamenti intermodali in linea con il Masterplan realizzato nell'ambito dell'az. 19.2.02.1A*
descrizione sintetitica delle attività realizzate	Realizzazione di un percorso lungo le vie lente e le piste ciclabili del comune di Russi. Il percorso è segnalato da apposita cartellonistica e intervallato da aree di sosta (scambiatori) dotate di servizi ; nello specifico gli interventi sono volti a risolvere i nodi di collegamento fra i diversi tratti esistenti come: interventi riguardanti attraversamenti per le connessioni tra piste ciclabili esistenti nel Comune; interventi di sistemazione e restyling dei passaggi in prossimità degli attraversamenti delle strade; interventi di cartellonistica; interventi volti a favorire l'avvio di servizi a supporto del cicloturista con una infrastruttura ciclabile puntuale multifunzionale (ciclo Hub) nell'area del Palazzo di San Giacomo; interventi rivolti alla realizzazione di area di sosta/scambiatore in corrispondenza della Villa Romana di Russi nonché dell'Area di Riequilibrio Ecologica.
valore aggiunto	L'intervento ha lo scopo di promuovere il territorio dal punto di vista turistico attraverso la valorizzazione delle sue risorse paesaggistiche, ambientali e culturali: in questa prospettiva la realizzazione di questo percorso rappresenta un valore aggiunto in termini di accoglienza dei visitatori, attrattività e marketing del territorio che va ad integrarsi con un'offerta turistica "naturalistica e culturale" in sensibile espansione nel territorio della Bassa Romagna.
importo del progetto	€ 218.548,78
contributo liquidato	€ 204.955,29
per info e materiali	https://www.deltaduemila.net/ciclabilita-a-russi-tra-storia-cultura-e-paesaggio/

TITOLO	**Realizzazione di una pista ciclopedonale da via Genova del Lido degli Scacchi a via Ercole d'Este del Lido di Pomposa**
beneficiario	Comune di Comacchio (FE)
azione	19.2.02.01.B Investimenti per organizzare la ciclabilità e collegamenti intermodali (barca+bici+treno+bus) - III Bando
focus area	Stimolare lo sviluppo locale nelle zone rurali
ambito	Turismo Sostenibile
obiettivo specifico	Garantire standard di qualità, gestione e sviluppo sostenibile delle infrastrutture per il turismo naturalistico
localizzazione	Comune di Comacchio, area Lido di Pomposa e Lido delle Nazioni
modalità realizzazione	Bando
obiettivo dell'intervento	Costruire un sistema integrato di mobilità intermodale diffuso sul territorio e connesso al sistema nazionale a partire dagli itinerari ciclabili di interesse strategico presenti sul territorio locale attraverso il potenziamento della rete di percorsi ciclabili. *Il progetto si inserisce nell'ambito degli interventi finalizzati alla realizzazione di investimenti per organizzare la ciclabilità e collegamenti intermodali in linea con il Masterplan realizzato nell'ambito dell'az. 19.2.02.01.A*
descrizione sintetitica delle attività realizzate	Realizzazione di un nuovo tratto di pista ciclo-pedonale di uno sviluppo di circa 750 metri, migliorando l'attuale pista ciclabile che, tra il Lido di Pomposa e Lido delle Nazioni, costeggia i campeggi, interessando tutta la strada di Via Capanno Garibaldi, sino ad interessare la strada del Viale Lungomare Italia sino all'intersezione con il Viale Messico. Il tratto va a completare parte di un percorso più ampio che ha uno sviluppo complessivo di circa 3.500 metri, che rappresenta la realizzazione di una pista ciclo-pedonale di congiunzione fra Porto Garibaldi, Lido degli Scacchi, Lido di Pomposa ed il Lido delle Nazioni.
valore aggiunto	Il progetto rappresenta la realizzazione di un tratto di una pista ciclo-pedonale di congiunzione e si inserisce nel più ampio progetto strategico rappresentato dalla realizzazione di un'infrastruttura ciclo-pedonale litoranea in grado di collegare senza soluzione di continuità tutti i lidi, comprese le i centri urbani di Comacchio e S. Giuseppe, da Sud a Nord, sull'asse Ravenna-Ferrara-Venezia, come prospettato nel Masterplan dell'intermodalità nell'area Leader. L'intervento ottimizzerà il tracciato della ciclovia Adriatica, colmando le disconnessioni fra i segmenti urbani già fruibili, e garantirà la connessione con la ciclovia VENTO, passo fondamentale per l'attuazione della vision turistica del Grande Delta.
importo del progetto	€ 285.743,42
contributo liquidato	€ 253.040,16
per info e materiali	https://www.deltaduemila.net/comacchio-realizzazione-pista-ciclopedonale/

TITOLO	**Lagosanto ciclabile: un asse lento per l'intermodalità turistica lungo il Po di Volano**
beneficiario	Comune di Lagosanto (FE)
azione	19.2.02.01.B Investimenti per organizzare la ciclabilità e collegamenti intermodali (barca+bici+treno+bus) - III Bando
focus area	Stimolare lo sviluppo locale nelle zone rurali
ambito	Turismo Sostenibile
obiettivo specifico	Garantire standard di qualità, gestione e sviluppo sostenibile delle infrastrutture per il turismo naturalistico
localizzazione	Comune di Lagosanto (FE)
modalità realizzazione	Bando
obiettivo dell'intervento	Potenziamento delle rete di percorsi ciclabili finalizzato a potenziare l'offerta nell'area del Delta del Po, con un duplice obiettivo: aumentare la dotazione infrastrutturale per la mobilità lenta del centro urbano di Lagosanto e migliorare il sistema di fruizione del territorio, sotto il profilo della valorizzazione turistica, mettendo a sistema il centro urbano di Lagosanto con l'area camper esistente in località Marozzo, la via del Sale (dotata di un approdo infrastrutturato e gestito sul Po di Volano) e l'Ecomuseo della bonifica del Parco del Delta del Po. *Il progetto si inserisce nell'ambito degli interventi finalizzati alla realizzazione di investimenti per organizzare la ciclabilità e collegamenti intermodali in linea con il Masterplan realizzato nell'ambito dell'az. 19.2.02.01.A*
descrizione sintetitica delle attività realizzate	Realizzazione di una pista ciclopedonale di collegamento tra l'area sosta camper esistente in località Marozzo alla pista ciclopedonale esistente che collega l'Ospedale del Delta all'insediamento di Lagosanto. Il progetto si articola nei seguenti interventi: innesto della nuova pista, sul punto dove curva la pista ciclopedonale esistente che connette Lagosanto all'ospedale del Delta, a sud della SP32; attraversamento pedonale sulla SP32 semaforizzato a chiamata e interventi necessari connessi; realizzazione di una pista ciclopedonale asfaltata di 2,60 m di larghezza sul sedime dell'antico corso del canale Marozzo con relative opere accessorie quali segnaletica verticale, segnaletica verticale e grafiche a terra, cartello informativo.
valore aggiunto	L'intero sistema di interventi è stato concepito, di fatto, per valorizzare e integrare una rete già esistente, all'interno della strategia proposta dal Masterplan dell'intermodalità, avvalendosi di ricuciture tra segmenti ciclabili e connessioni con diversi sistemi di mobilità (darsena sulla via del Sale, bus). Il progetto intende dare continuità ed estendere la rete ciclabile di area vasta massimizzandone l'accessibilità: in futuro il percorso può diventare un tassello strategico per il collegamento tra la ciclovia VenTo e la ciclovia Adriatica. Scendendo ad una scala di maggior dettaglio, l'intervento può interagire anche con altre reti di diversa natura, quali: l'antica via del sale, che, in ottica di intermodalità, attraversa anche la darsena fluviale nel Comune di Lagosanto, l'Ecomuseo della bonifica e il percorso FE413 (rete ciclabile provinciale).
importo del progetto	€ 300.000,00
contributo liquidato	€ 300.000,00
per info e materiali	https://www.deltaduemila.net/lagosanto-ciclabile/

TITOLO	Land Mark – Le Porte del Delta
beneficiario	Ente di Gestione per i Parchi e la Biodiversità – Delta del Po
azione	19.2.02.02.A Realizzazione delle Porte del Delta - Land Mark - AZIONE FARO
focus area	Stimolare lo sviluppo locale nelle zone rurali
ambito	Turismo Sostenibile
obiettivo specifico	Garantire standard di qualità, gestione e sviluppo sostenibile delle infrastrutture per il turismo naturalistico
localizzazione	Area Leader
modalità realizzazione	Convenzione
obiettivo dell'intervento	Realizzazione delle Porte di accesso al Parco localizzate in punti strategici di ingresso nel Delta che rappresentano un esempio di "Land Mark" che potrà essere replicato e modulato in base alle specifiche esigenze dei luoghi.
descrizione sintetitica delle attività realizzate	Realizzazione di 11 porte di accesso al Parco del Delta del Po, denominate Porte del Delta, che raffigurano le sagome dell'avifauna del Delta, in altrettanti comuni del territorio emiliano-romagnolo: Mesola, Goro, Codigoro, Ostellato, Comacchio, Argenta, Alfonsine, Cervia, Bagnacavallo, Ravenna, Russi per rendere più tangibile la percezione del visitatore di trovarsi in una delle aree protette più importanti d'Europa.
valore aggiunto	Il Parco del Delta del Po per sua natura non si configura come un Parco "chiuso e recintato" ma come un vasto e straordinario insieme di habitat naturali aventi caratteristiche e specificità tali da rendere l'area Leader del Delta emiliano-romagnolo unica nell'intero panorama nazionale. Le Porte del Delta diventano i "marcatori" del Parco collocati in punti strategici dove convergono direttrici di traffico ad alta percorrenza ed elementi di valenza paesaggistica o ambientale. Trattasi di un intervento che risponde ad una triplice finalità: - dare la percezione di essere entrati in un'area protetta in termini unitari: una destinazione turistica sostenibile deve essere riconoscibile e individuabile; - informazione turistica: "Sono nel Parco del Delta del Po c'è qualcosa da vedere"; - consapevolezza per i residenti e i turisti di essere in una area protetta e indurre comportamenti sostenibili e responsabili.
importo del progetto	€ 341.202,80
contributo liquidato	€ 334.266,88
per info e materiali	https://www.deltaduemila.net/chi-siamo/leader-2014-2020/progetti/19-2-02-02-realizzazione-delle-porte-del-delta-land-mark

TITOLO	Realizzazione delle finestre sugli aironi
beneficiario	Ente di Gestione per i Parchi e la Biodiversità – Delta del Po
azione	19.2.02.02.A-BIS Realizzazione delle Finestre sugli Aironi - Land Mark - AZIONE FARO
focus area	Stimolare lo sviluppo locale nelle zone rurali
ambito	Turismo Sostenibile
obiettivo specifico	Garantire standard di qualità, gestione e sviluppo sostenibile delle infrastrutture per il turismo naturalistico
localizzazione	Area Leader
modalità realizzazione	Convenzione
obiettivo dell'intervento	Rafforzare la caratterizzazione del Parco del Delta come paradiso della natura, della biodiversità e dei suoi straordinari protagonisti: gli uccelli del Delta del Po, in continuità con il progetto Le Porte del Delta.
descrizione sintetitica delle attività realizzate	Progetto di restyling delle torrette localizzate nel Delta del Po, come simboli di accessibilità e di fruizione dell'osservazione degli uccelli in natura e quindi per favorire e incentivare l'attività di birdwatching. La riqualificazione ha avuto ad oggetto due torrette del Delta del Po: Torretta Vallesanta, Argenta (FE) e Torretta Pialassa della Baiona, Ravenna con interventi di demolizione e ricostruzione e completati da connessa cartellonistica.
valore aggiunto	Le Porte del Delta realizzate raffigurano le sagome di avifauna presente nel Delta, pertanto le torrette rappresentano un ulteriore elemento di land art in natura con una funzione di qualificare il paesaggio e nel contempo di facilitare la fruizione e l'accessibilità consentendo di vedere dall'alto le valli e gli habitat naturali del Delta del Po, ricchi di avifauna e di biodiversità
importo del progetto	€ 240.643,87
contributo liquidato	€ 240.643,87
per info e materiali	https://www.deltaduemila.net/chi-siamo/leader-2014-2020/progetti/19-2-02-02-a-finestre-sugli-aironi/

TITOLO	Studio di fattibilità per l'individuazione degli interventi e delle progettualità da realizzare
beneficiario	GAL DELTA 2000
azione	19.2.02.02.B utilizzo delle stazioni dei treni a fini promozionali e punti di partenza e di arrivo per la visita al Delta con mezzi eco-sostenibili – AZIONE FARO- INTERVENTO A
focus area	Stimolare lo sviluppo locale nelle zone rurali
ambito	Turismo Sostenibile
obiettivo specifico	Garantire standard di qualità, gestione e sviluppo sostenibile delle infrastrutture per il turismo naturalistico
localizzazione	Area Leader
modalità realizzazione	Regia diretta
obiettivo dell'intervento	Sostenere la valorizzazione delle stazioni ferroviarie come vere e proprie "Stazioni di ingresso" al territorio Leader del Delta emiliano-romagnolo.
descrizione sintetitica delle attività realizzate	Realizzazione di uno studio di fattibilità per verificare le progettualità da attuare nelle stazioni ferroviarie affinché diventino dei punti di informazione sul territorio e sui suoi servizi. L'attuazione dell'azione è avvenuta tramite un concorso di idee per la valorizzazione delle stazioni ferroviarie e le 3 idee migliori sono state selezionate e premiate da una commissione di esperti mista che ha visto la partecipazione di architetti, esperti ambientali e del paesaggio, ed economisti esperti nel settore turistico.
valore aggiunto	In una visione strategica finalizzata ad organizzare una destinazione adatta al turismo sostenibile, i collegamenti ferroviari connessi con altri mezzi (bici, bus ecc.) devono essere potenziati al fine di migliorarne l'accessibilità e, possibilmente, dotarle di mezzi eco-sostenibili. Migliorare gli ambienti delle stazioni ferroviarie, specialmente quelle piccole, diffuse nel territorio e a pochi km da ambienti straordinari, significa valorizzarle anche come punti di informazione del territorio e dei suoi servizi.
importo del progetto	€ 14.990,00
contributo liquidato	€ 14.990,00
per info e materiali	https://www.deltaduemila.net/chi-siamo/leader-2014-2020/progetti/19-2-02-02b-realizzazione-di-interventi-per-un-utilizzo-delle-stazioni-dei-treni-a-fini-promozionali-e-punti-di-partenza-e-di-arrivo-per-la-visita-al-delta-con-mezzi-eco-sostenibili-azione-f/

Azione 19.2.02.02.B

TITOLO	La rinascita della piccola stazione: da Lavezzola al Delta
beneficiario	Comune di Conselice (RA)
azione	19.2.02.02.B Realizzazione di interventi per un utilizzo delle stazioni dei treni a fini promozionali e punti di partenza e di arrivo per la visita al delta con mezzi eco-sostenibili – Azione Faro - Intervento B
focus area	Stimolare lo sviluppo locale nelle zone rurali
ambito	Turismo Sostenibile
obiettivo specifico	Garantire standard di qualità, gestione e sviluppo sostenibile delle infrastrutture per il turismo naturalistico
localizzazione	Lavezzola, frazione del Comune di Conselice (RA)
modalità realizzazione	Bando
obiettivo dell'intervento	Incentivare un utilizzo della stazione dei treni di Lavezzola quale punto di partenza e di arrivo per la visita al Delta con mezzi eco-sostenibili, in un'ottica di sostegno del turismo sostenibile e culturale.
descrizione sintetitica delle attività realizzate	Progetto di recupero della Stazione di Lavezzola attraverso la realizzazione di un' installazione articolata in due volumi disposti sui due lati del viale, uno fronte all'altro, capaci di generare una forte, ma elegante, attrazione visiva. L'installazione è una sorta di dispositivo architettonico che, da una parte contiene informazioni e dall'altra coinvolge il pubblico. La parte all'interno ha una postazione video su una parete ed un progetto grafico, contenente anche una mappa territoriale, mentre all'esterno è presente un progetto grafico rappresentante specie migratorie locali tipiche del Delta, il quale fa da scenografia ad una "postazione" di birdwatching, posizionata dall'altra parte della strada, realizzata utilizzando le porte ed il fondo del container. All'interno di questo spazio è posizionata la colonna di ricarica per bici elettriche.
valore aggiunto	Lavorare per fare di una grande area geografica una destinazione turistica significa operare per migliorarne gli attrattori che ne rafforzino l'appeal, ma soprattutto l'accessibilità e la fruizione. Le piccole stazioni ferroviarie, vere e proprie Stazioni di ingresso al territorio Leader del Delta emiliano-romagnolo, sono luoghi di circolazione non solo dei cittadini, ma anche di turisti. In una visione strategica finalizzata ad organizzare una destinazione adatta al turismo sostenibile, i collegamenti ferroviari connessi con altri mezzi (bici, bus ecc.) devono essere potenziati al fine di migliorarne l'accessibilità e, possibilmente, dotarle di mezzi eco-sostenibili. Il progetto di recupero della stazione di Lavezzola rappresenta un contributo alla promozione del territorio in un'ottica di sostegno del turismo sostenibile e culturale che si aggancia ai grandi circuiti di promozione turistica già attivi nel territorio ravennate del Delta del Po.
importo del progetto	€ 19.980,21
contributo liquidato	€ 19.980,21
per info e materiali	https://www.deltaduemila.net/la-rinascita-della-piccola-stazione-da-lavezzola-al-delta/

TITOLO	Rondini e high-tech per la stazione di Bagnacavallo
beneficiario	Comune di Bagnacavallo (RA)
azione	19.2.02.02.B Realizzazione di interventi per un utilizzo delle stazioni dei treni a fini promozionali e punti di partenza e di arrivo per la visita al delta con mezzi eco-sostenibili – Azione Faro - Intervento B
focus area	Stimolare lo sviluppo locale nelle zone rurali
ambito	Turismo Sostenibile
obiettivo specifico	Garantire standard di qualità, gestione e sviluppo sostenibile delle infrastrutture per il turismo naturalistico
localizzazione	Comune di Bagnacavallo (RA)
modalità realizzazione	Bando
obiettivo dell'intervento	Migliorare la stazione dei treni di Bagnacavallo a fini promozionali quali punti di partenza e di arrivo per la visita al Delta con mezzi eco-sostenibili.
descrizione sintetitica delle attività realizzate	Il progetto prevede interventi di valorizzazione degli ambienti interni affinché diventino punti di informazione al territorio e ai suoi servizi. Gli interventi riprendono le linee progettuali di una delle idee premiate al Concorso di Idee promosso da DELTA 2000 e nello specifico l'idea intitolata "La migrazione come rete di connessione e accoglienza nel paesaggio." La sala d'attesa della stazione è stata decorata con immagini di rondini e sono stati apposti totem e stendardi informativi con impresse immagini rappresentative di alcune delle bellezze architettoniche e paesaggistiche di Bagnacavallo. Inoltre è stata installata una piccola struttura semiaperta per stazionamento degli utenti della stazione dotata di connessione WiFi, porte USB, porta biciclette e ricarica bici elettriche.
valore aggiunto	Lavorare per fare di una grande area geografica una destinazione turistica, significa operare per migliorarne gli attrattori che ne rafforzino l'appeal ma soprattutto l'accessibilità e la fruizione. Le piccole stazioni ferroviarie, vere e proprie Stazioni di ingresso al territorio Leader del Delta emiliano-romagnolo sono luoghi di circolazione non solo dei cittadini, ma anche di turisti. In una visione strategica finalizzata ad organizzare una destinazione adatta al turismo sostenibile, i collegamenti ferroviari connessi con altri mezzi (bici, bus ecc.) devono essere potenziati al fine di migliorarne l'accessibilità e, possibilmente, dotarle di mezzi eco-sostenibili per rappresentare un contributo alla promozione del territorio in un'ottica di sostegno del turismo sostenibile e culturale, sia agganciandosi ai grandi circuiti di promozione turistica già attivi nella nostra regione, che facendo leva sul turismo esperienziale.
importo del progetto	€ 20.000,00
contributo liquidato	€ 19.600,00
per info e materiali	https://www.deltaduemila.net/rondini-e-high-tech-per-la-stazione-di-bagnacavallo/

Azione 19.2.01.03

TITOLO	Villa Verlicchi si trasforma in d'art#vv domus delle arti, delle relazioni e del turismo
beneficiario	Comune di Conselice (RA)
azione	19.2.01.03 Strutture per i Servizi Pubblici
focus area	Stimolare lo sviluppo locale nelle zone rurali
ambito	Turismo Sostenibile
obiettivo specifico	Migliorare la qualità e l'autenticità dei luoghi e dei suoi manufatti
localizzazione	Lavezzola, frazione del Comune di Conselice (RA)
modalità realizzazione	Bando
obiettivo dell'intervento	Incrementare gli spazi per servizi pubblici e attività culturali, ricreative, educative e formative a servizio della collettività e spazi per eventi ed iniziative all'aperto
descrizione sintetitica delle attività realizzate	Villa Verlicchi, costruita presumibilmente tra il 1876 e il 1882, è una pregevole dimora storica in stile umbertino ubicata nel cuore di Lavezzola, chiusa e inutilizzata dal 2008. Il progetto di restauro scientifico, nel rispetto degli elementi formali, tipologici e strutturali dell'edificio e dei suoi esterni, ha previsto la riqualificazione generale dell'edificio su tre livelli e dell'area esterna che comprende anche il grazioso giardino formale all'italiana. L'intervento ha consentito di riportare l'edificio all'antico splendore, divenendo luogo di percorsi artistici e culturali, performance d'arte, nonché centro di attività ricreative all'aperto. Il nuovo polo culturale denominato Dart, acronimo di "Domus delle Arti, Relazioni e Turismo" ospita un museo del libro d'artista, un centro di sperimentazione di arte contemporanea e un info point turistico e contribuirà ad accrescere nei turisti che lo utilizzano la curiosità a scoprire prospettive meno evidenti del territorio, sia che si tratti di enogastronomia, cultura, percorsi naturalistici o architettura.
valore aggiunto	La rifunzionalizzazione a centro sociale e culturale polivalente di Villa Verlicchi è un progetto di recupero di un edificio con valore storico e architettonico che contribuisce a migliorare la qualità, l'autenticità e l'attrattività del territorio per i cittadini e per i turisti. Un'importante opportunità per recuperare il patrimonio pubblico e stimolare lo sviluppo locale nelle zone rurali grazie alla nuova offerta di spazi e servizi, attività artistiche, culturali e ricreative organizzate in sinergia con i Comuni della Bassa Romagna in una logica di partnership finalizzata a promuovere una terra coesa, identitaria, sostenibile e innovativa.
importo del progetto	€ 293.044,71
contributo liquidato	€ 293.044,08
per info e materiali	https://www.deltaduemila.net/villa-verlicchi-conselice/

TITOLO	Intervento di ristrutturazione e adeguamento della stazione di pesca Bellocchio
beneficiario	Comune di Comacchio (FE)
azione	19.2.01.03 Strutture per i Servizi Pubblici
focus area	Stimolare lo sviluppo locale nelle zone rurali
ambito	Turismo Sostenibile
obiettivo specifico	Migliorare la qualità e l'autenticità dei luoghi e dei suoi manufatti
localizzazione	Stazione di Pesca Bellocchio, Lido di Spina - Comune di Comacchio (FE)
modalità realizzazione	Bando
obiettivo dell'intervento	Incrementare gli spazi per servizi pubblici e attività culturali, ricreative, educative e formative a servizio della collettività attraverso la realizzazione di un ambiente multifunzionale presso la Stazione di Pesca Bellocchio per accogliere fruitori temporanei quali turisti, ricercatori, studenti e contemporaneamente mantenere la funzione identitaria di presidio fisso dei vallanti, veri garanti della continuità di presenza in questi luoghi.
descrizione sintetitica delle attività realizzate	L'intervento sull'edificio della Stazione di Pesca Bellocchio segue un principio di riorganizzazione funzionale degli spazi, con la realizzazione di un piano terra flessibile suddiviso in un ambito per vallanti (con stanza e bagno proprio) e un ambito per turisti/ricercatori/birdwatchers (dotato di due servizi igienici di cui uno per disabili), costituito da un primo vano di accoglienza e informazione e una sala più ampia e suggestiva (già esistente), destinata a spazio polivalente, con annessa cucina e un primo piano costituito da 6 stanze dotati di due servizi igienici, che possono funzionare da alloggio temporaneo per ricercatori, operatori scientifici, gite scolastiche.
valore aggiunto	La Stazione di Pesca Bellocchio si trova sul Canale Gobbino, collegamento diretto tra il mare e il contesto ambientale delle Valli di Comacchio. L'intervento di riqualificazione dell'edificio favorisce il recupero del suo valore storico e del sistema sociale che lo ha generato e consente di riqualificare il paesaggio a favore dell'attrattività del Delta del Po. Il rafforzamento delle peculiarità del Delta del Po attraverso il recupero di elementi distintivi del carattere identitario sostiene inoltre progetti innovativi di sviluppo turistico sostenibile che favoriscono processi di crescita socio-economica del territorio.
importo del progetto	€ 236.600,72
contributo liquidato	€ 232.271,54
per info e materiali	https://www.deltaduemila.net/comune-comacchio-stazione-pesca-bellocchio/

TITOLO	Ristrutturazione della casa colonica annessa al Podere Pantaleone
beneficiario	Comune di Bagnacavallo (RA)
azione	19.2.01.03 Strutture per i Servizi Pubblici
focus area	Stimolare lo sviluppo locale nelle zone rurali
ambito	Turismo Sostenibile
obiettivo specifico	Migliorare la qualità e l'autenticità dei luoghi e dei suoi manufatti
localizzazione	Bagnacavallo (RA)
modalità realizzazione	Bando
obiettivo dell'intervento	Incrementare gli spazi funzionali ad attività e servizi ricreativi e culturali a beneficio della collettività e recuperare e riqualificare una struttura di valore storico e architettonico: casa colonica annessa al Podere Pantaleone, contribuendo da un lato alla tutela degli assetti paesaggistici, storici e culturali locali per rendere il territorio maggiormente attrattivo e dall'altro al recupero della sua funzionalità come luogo di fruizione turistica sostenibile, ricreativa e didattico-culturale.
descrizione sintetitica delle attività realizzate	Intervento di recupero della casa colonica annessa al Podere Pantaleone. Vista la situazione di degrado strutturale, con gravi carenze nelle fondazioni e solai e copertura in analoghe condizioni, l'intervento è stato realizzato con la demolizione totale e nella ricostruzione, con volumetria e sagoma uguale all'esistente e utilizzo di parte del materiale recuperabile (coppi, mattoni, travi lignee, piastrelle di cotto). Ogni spazio creato ha ognuno una specifica destinazione: - Sala Museo Naturalistico P. Bubani; - Sala polivalente per servizi culturali; - Sala Natura 2000; - Sala sede di associazioni regionali; - Sala per attività ricreative e tempo libero.
valore aggiunto	L'area del Podere ha mantenuto la disposizione della "Piantata Romagnola", sistemazione agricola presente dall'800 fino alla Seconda Guerra Mondiale, con elementi peculiari e identitari del territorio rurale in cui è collocata. La riqualificazione della casa colonica contribuisce da un lato alla tutela degli assetti paesaggistici, storici e culturali locali contribuendo a rendere il territorio maggiormente attrattivo e dall'altro al recupero della sua funzionalità come luogo di fruizione turistica sostenibile, ricreativa e didattico-culturale.
importo del progetto	€ 300.000,00
contributo liquidato	€ 300.000,00
per info e materiali	https://www.deltaduemila.net/podere-pantaleone-comune-bagnacavallo/

TITOLO	**Magazzino del Sale Torre: risanamento conservativo per rifacimento manto di copertura e adeguamento impiantistico**
beneficiario	Comune di Cervia (RA)
azione	19.2.01.03 Strutture per i Servizi Pubblici
focus area	Stimolare lo sviluppo locale nelle zone rurali
ambito	Turismo Sostenibile
obiettivo specifico	Migliorare la qualità e l'autenticità dei luoghi e dei suoi manufatti
localizzazione	Cervia (RA)
modalità realizzazione	Bando
obiettivo dell'intervento	Rifunzionalizzazione a centro polifunzionale del Magazzino del Sale Torre attraverso interventi di carattere straordinario necessari al risanamento conservativo di una struttura di valore storico, culturale e architettonico, alla quale la storia di Cervia è storicamente legata, che contribuisce a migliorare la qualità e l'autenticità della destinazione turistica.
descrizione sintetitica delle attività realizzate	Risanamento conservativo per il rifacimento del manto di copertura e l'adeguamento impiantistico. Il nuovo progetto ha portato all'apertura di: - 2 servizi museali attivi con apertura annuale – MUSE e esposizione fotografica; - 1 science center con strumentazioni e spazi pensati per offrire ai ragazzi in età scolare percorsi laboratoriali di educazione ambientale; - 1 Centro polivalente di servizi culturali per ospitare percorsi espositivi sinergici a quelli dei grandi poli espositivi del territorio come il San Domenico di Forlì e il MART di Ravenna; - 1 Urban Center per dare una cornice fisica stabile ai percorsi partecipativi.
valore aggiunto	La riqualificazione a centro polifunzionale del Magazzino del Sale Torre è un progetto di recupero di un edificio con valore storico, culturale e architettonico che contribuisce a migliorare la qualità e l'autenticità della destinazione turistica. Il centro riqualificato consente l'ampliamento e la valorizzazione di spazi da destinare ad attività educative, sociali e culturali a disposizione della cittadinanza creando opportunità di aggregazione, scambio e conoscenza.
importo del progetto	€ 300.000,00
contributo liquidato	€ 300.000,00
per info e materiali	https://www.deltaduemila.net/magazzino-del-sale-torre-comune-cervia/

TITOLO	Nuovi spazi per arricchire l'offerta della Casa museo dedicata a Vincenzo Monti
beneficiario	Comune di Alfonsine (RA)
azione	19.2.01.03 Strutture per i Servizi Pubblici
focus area	Stimolare lo sviluppo locale nelle zone rurali
ambito	Turismo Sostenibile
obiettivo specifico	Migliorare la qualità e l'autenticità dei luoghi e dei suoi manufatti
localizzazione	Alfonsine (RA)
modalità realizzazione	Bando
obiettivo dell'intervento	Migliorare la tutela e la conservazione di fabbricato pubblico di importanza storica ubicato in prossimità della Casa Museo dedicata a Vincenzo Monti e valorizzazione e potenziamento della fruizione di spazi da destinare ad attività educative, sociali e culturali a disposizione della cittadinanza creando opportunità di aggregazione, scambio e conoscenza.
descrizione sintetitica delle attività realizzate	Intervento di restauro e risanamento conservativo e cambio d'uso della piccola casetta ricevuta dal Comune di Alfonsine per lascito testamentario. Tale edificio è di fatto parte dell'area recintata e si affaccia sul cortile e sul giardino interno di casa Monti. L'immobile, ideale proseguimento del percorso museale dell'adiacente Casa Monti, grazie all'intervento ospita: - uno spazio da adibirsi a laboratorio per la didattica; - uno spazio espositivo per accogliere mostre e esposizioni; - un ufficio di accoglienza ed informazione, sia per la casa museo Vincenzo Monti che per le offerte del sistema turistico locale e del percorso delle strade del Sangiovese.
valore aggiunto	Il recupero della casetta adiacente alla Casa Museo di Vincenzo Monti, contribuisce a migliorare la qualità, l'autenticità e l'attrattività del territorio per i cittadini e per i turisti. Il luogo nel suo complesso risulta dunque pronto ad essere parte attiva nella continua costruzione di un progetto di turismo dai tempi meditati, interessato tanto alla storia ed alla letteratura quanto all'ambiente ed alla natura.
importo del progetto	€ 162.331,98
contributo liquidato	€ 150.647,47
per info e materiali	https://www.deltaduemila.net/nuovi-spazi-per-arricchire-lofferta-della-casa-museo-dedicata-a-vincenzo-monti/

TITOLO	Riqualificazione dei percorsi turistici e didattici delle Oasi di Porticino e Canneviè
beneficiario	Provincia di Ferrara
azione	19.2.02.03 - Interventi di qualificazione e miglioramento della fruizione di spazi naturali, vie d'acqua, aree storico-archeologiche e aree pubbliche a fini turistici, ricreativi, sociali
focus area	Stimolare lo sviluppo locale nelle zone rurali
ambito	Turismo Sostenibile
obiettivo specifico	Garantire standard di qualità, gestione e sviluppo sostenibile delle infrastrutture per il turismo naturalistico
localizzazione	Comune di Codigoro (FE)
modalità realizzazione	Bando
obiettivo dell'intervento	Intervento di riqualificazione e miglioramento della fruizione del percorso pedonale e ciclabile già esistente nella Valle Canneviè-Porticino per favorire la fruibilità e l'attrattività del percorso visita all'interno del Parco del Delta e implementare la conoscenza del territorio e del Delta del Po sia dal punto di vista ambientale naturistico ma anche storico architettonico.
descrizione sintetitica delle attività realizzate	Il progetto ha previsto la manutenzione straordinaria del percorso nella Valle Canneviè-Porticino e la messa in sicurezza dell'esistente percorso di visita e dei manufatti in esso presenti, con interventi di: - ripristino 17 ponti pedonali che permettono il collegamento alla sequenza di dossi e dei capanni di osservazione situati in punti strategici del percorso; - rifacimento completo dei 4 osservatori per il birdwatching; - sostituzione di cartellonistica obsoleta a fini turistici, ricreativi e sociali; - realizzazione di campagna di promozione del percorso turistico, organizzazione di Eductour con stampa specializzata e organizzazione e sviluppo di 4 laboratori naturalistici rivolti agli studenti.
valore aggiunto	L'area dell'intervento è caratterizzata da un percorso di visita che collega il complesso di Canneviè, vecchia stazione di pesca e marinatura, all'altro Casone di Porticino, snodandosi lungo i dossi della Valle. Fin dagli anni '80 sono state eseguite opere finalizzate alla valorizzazione e fruizione dell'area, che nel tempo hanno manifestato criticità e degrado. I lavori di manutenzione e la riqualificazione e messa in sicurezza dell'esistente percorso di visita e dei manufatti in esso presenti, hanno una ricaduta positiva sull'attrattività del Parco del Delta e concorrono ad accrescere cura e qualificazione paesaggistica dell'area di visita e a migliorare la qualità della destinazione turistica.
importo del progetto	€ 176.849,22
contributo liquidato	€ 168.784,28
per info e materiali	https://www.deltaduemila.net/riqualificazione-dei-percorsi-turistici-e-didattici-delle-oasi-di-porticino-e-cannevie/

TITOLO	L'archeologia industriale che fa cultura: l'Ex zuccherificio convertito in museo della città e del territorio si arricchisce di nuovi spazi fruibili
beneficiario	Comune di Ravenna
azione	19.2.02.03 - Interventi di qualificazione e miglioramento della fruizione di spazi naturali, vie d'acqua, aree storico-archeologiche e aree pubbliche a fini turistici, ricreativi, sociali
focus area	Stimolare lo sviluppo locale nelle zone rurali
ambito	Turismo Sostenibile
obiettivo specifico	Garantire standard di qualità, gestione e sviluppo sostenibile delle infrastrutture per il turismo naturalistico
localizzazione	Ravenna
modalità realizzazione	Bando
obiettivo dell'intervento	Valorizzazione dell'ingresso del costituendo Museo di Archeologico di Classe al fine di potenziare e amplificare le capacità di connessione del Museo con le realtà archeologiche e ambientali di Classe e di Ravenna e stimolare quindi l'attivazione di un tessuto connettivo di relazioni, dal punto di vista fisico ma anche sul piano comunicativo mediatico, tra alcune delle realtà turistiche e culturali più importanti del territorio.
descrizione sintetitica delle attività realizzate	L'ex zuccherificio di Classe, a pochi chilometri da Ravenna e nelle immediate vicinanze della Basilica di Sant'Apollinare, ha vissuto negli ultimi anni un imponente progetto di recupero di archeologia industriale che lo ha trasformato nell'innovativo Museo Classis, Museo della città e del Territorio, che racconta la storia della città e l'indissolubile legame che essa ha con il presente. Il progetto ha previsto la riqualificazione dell'area esterna antistante al Museo e il recupero di due fabbricati annessi, trasformati in Info Point Turistico e stazione informativa per chi utilizza mezzi a basso impatto ambientale – biciclette in primis. Sono stati realizzati arredi da esterno come panchine e cestini sia nell'area antistante l'ingresso sia all'interno dell'area archeologica.
valore aggiunto	Aumentare l'attrattività delle aree all'aria aperta e riqualificare le aree pubbliche sono imperativi fondamentali per potenziare l'offerta turistica del Delta del Po e per migliorare la qualità della vita dei residenti. Il progetto si colloca all'interno di un circolo virtuoso di operazioni di recupero e riqualificazione urbana del territorio, nell'ambito di un più vasto programma di valorizzazione culturale dell'area di Classe che ruota attorno alla splendida Basilica di Sant'Apollinare all'interno del Parco del Delta del Po.
importo del progetto	€ 142.381,66
contributo liquidato	€ 130.574,33
per info e materiali	https://www.deltaduemila.net/museo-della-citta-e-del-territorio-comune-di-ravenna/

TITOLO	**Riqualificazione, integrazione e valorizzazione dei percorsi di fruizione turistica lungo il Fiume Lamone**
beneficiario	Comune di Ravenna
azione	19.2.02.03 – Interventi di qualificazione e miglioramento della fruizione di spazi naturali, vie d'acqua, aree storico-archeologiche e aree pubbliche a fini turistici, ricreativi, sociali
focus area	Stimolare lo sviluppo locale nelle zone rurali
ambito	Turismo Sostenibile
obiettivo specifico	Garantire standard di qualità, gestione e sviluppo sostenibile delle infrastrutture per il turismo naturalistico
localizzazione	Comune di Bagnacavallo (RA), Comune di Russi (RA), Comune di Ravenna
modalità realizzazione	Bando
obiettivo dell'intervento	Valorizzazione, riqualificazione e integrazione dei percorsi di fruizione turistica del suggestivo itinerario che parte dalle campagne romagnole per arrivare alla millenaria pineta ravennate, lungo l'asta del fiume Lamone, in particolare nelle aree naturali ravennati del Parco del Delta del Po e nei Comuni di Ravenna, Bagnacavallo e Russi
descrizione sintetitica delle attività realizzate	Interventi puntiformi di bonifica e risanamento di varie aree adiacenti il percorso che costeggia il fiume Lamone ovvero la Pineta San Vitale, Punta Alberete e la Pialassa della Baiona quali: - sostituzione degli arredi urbani degradati (panche, tavoli, tettoie, bacheche, porta-biciclette), controllo della vegetazione, sistemazione area di sedime piazzole o percorso dove serve; - rifacimento e adeguamento delle recinzioni di perimetro e varchi controllati già esistenti; - bonifica, rifacimento e adeguamento della cartellonistica e segnaletica obsolete e non aggiornate; - potenziamento della cartellonistica informativa per segnalare e valorizzare la presenza, lungo il percorso, dei punti di interesse storico-culturale; - risanamento e qualificazione di capanni.
valore aggiunto	La riqualificazione ed integrazione dei percorsi di fruizione delle aree naturali oggetto dell'intervento sono finalizzate alla conservazione, al recupero e alla promozione del patrimonio biologico, naturalistico ed ambientale del territorio. Si tratta di azioni fondamentali per aumentare l'attrattività del territorio, potenziare l'offerta turistica del Delta del Po e migliorare la qualità della vita dei residenti. Culla di cultura, di stili di vita, di qualità, di tradizioni, ma soprattutto di attrattive naturalistiche ed ambientali, i territori lambiti dal fiume Lamone richiedono sempre di più di essere protetti, curati e progettati dall'uomo al fine di contrastare criticità, degrado, perdita di biodiversità e compromissione del paesaggio.
importo del progetto	€ 165.155,81
contributo liquidato	€ 164.155,80
per info e materiali	https://www.deltaduemila.net/itinerari-fiume-lamone-comune-di-ravenna/

TITOLO	Qualificazione e miglioramento della fruizione nell'ambito delle Oasi vallive del Delta del Po
beneficiario	Comune di Ostellato (FE)
azione	19.2.02.03 – Interventi di qualificazione e miglioramento della fruizione di spazi naturali, vie d'acqua, aree storico-archeologiche e aree pubbliche a fini turistici, ricreativi, sociali
focus area	Stimolare lo sviluppo locale nelle zone rurali
ambito	Turismo Sostenibile
obiettivo specifico	Garantire standard di qualità, gestione e sviluppo sostenibile delle infrastrutture per il turismo naturalistico
localizzazione	Comune di Argenta (FE), Comune di Ostellato (FE), Comune di Portomaggiore (FE)
modalità realizzazione	Bando
obiettivo dell'intervento	Promozione e qualificazione di aree pubbliche di interesse storico-naturalistico nei tre comuni dell'Unione Valle e Delizie, quali le Vallette di Ostellato, l'Oasi di Bando e il Parco della Pieve di San Giorgio, a fini turistici, ricreativi e educativi. Il progetto in forma associata ha valenza interterritoriale e si inserisce in un circuito intermodale che si muove nella direzione di un turismo naturalistico-ambientale, sostenibile, lento.
descrizione sintetitica delle attività realizzate	Gli interventi di valorizzazione alle Vallette di Ostellato, nell'Oasi di Bando e nel Parco della Pieve di San Giorgio consistono nella fornitura di beni mobili a completamento e miglioramento di percorsi esistenti. Nello specifico: cartelli informativi; schermature che permettono una visione ravvicinata senza disturbare gli animali; postazioni nidi e mangiatoie per il birdfeeding; attrezzature specifiche per il birdwatching; postazioni gioco consistenti nelle ricostruzioni, a misura di bambino, di nidi o tane di animali; percorsi vita con attrezzi ginnici.
valore aggiunto	L'Oasi delle Vallette di Ostellato, l'Oasi di Bando e il Parco della Pieve di San Giorgio - primo punto per la fruizione libera della Stazione n.6 "Valli di Argenta del Parco del Delta del Po" - rappresentano eccellenze ambientali di particolare pregio nell'ambito del territorio ferrarese. In aggiunta, queste valli e parchi hanno un potente valore storico e identitario che ha influenzato la vita e le abitudini degli abitanti nel corso dei secoli. Tutelare l'ambiente e valorizzare le risorse paesaggistiche, storiche e culturali, grazie ad un costante miglioramento di attrazioni, servizi e strutture a disposizione della collettività e della fruizione turistica, rappresenta la volontà di esaltare il territorio prendendosi cura del paesaggio.
importo del progetto	€ 180.224,11
contributo liquidato	€ 164.828,97
per info e materiali	https://www.deltaduemila.net/qualificazione-oasi-vallive-comune-di-ostellato/

TITOLO	Le torrette per il birdwatching che si ispirano al Canneto del Delta del Po
beneficiario	Comune di Mesola (FE)
azione	19.2.02.03 – Interventi di qualificazione e miglioramento della fruizione di spazi naturali, vie d'acqua, aree storico-archeologiche e aree pubbliche a fini turistici, ricreativi, sociali
focus area	Stimolare lo sviluppo locale nelle zone rurali
ambito	Turismo Sostenibile
obiettivo specifico	Garantire standard di qualità, gestione e sviluppo sostenibile delle infrastrutture per il turismo naturalistico
localizzazione	Oasi del Faro di Goro nel Comune di Goro (FE), Oasi di Torre Abate nel Comune di Mesola (FE)
modalità realizzazione	Bando
obiettivo dell'intervento	Valorizzazione ambientale-turistica e qualificazione di aree pubbliche di interesse storico-naturalistico in due siti all'interno del Parco del Delta del Po. Il progetto in forma associata ha valenza interterritoriale e si inserisce in un circuito turistico intermodale in quanto le aree naturalistiche scelte sono collegate da un sistema di percorsi ciclabili e pedonali e da vie d'acqua.
descrizione sintetitica delle attività realizzate	Costruzione di due torrette di osservazione per il birdwatching collocate in diversi siti all'interno del Parco Regionale del Delta del Po in due Comuni della Provincia di Ferrara: l'Oasi di Torre Abate in località Santa Giustina nel Comune di Mesola e la Valle di Gorino nei pressi del Faro di Goro nel Comune di Goro. Le due torrette di osservazione, collocate in aree dove sono già stati fatti progetti a favore di un'utenza eco-turistica con l'installazione di arredi, cartellonistiche informative, piccoli ponticelli, capanni e pontili per l'attracco di piccole imbarcazioni, danno continuità alla volontà di valorizzare le aree naturalistiche ricche di biodiversità e di avifauna. La volontà di rispettare i luoghi e il paesaggio deltizio e in particolare le sue naturali caratteristiche fisiche e biologiche, ha influito nella scelta della tipologia della struttura e del materiale.
valore aggiunto	Il progetto si colloca nel paesaggio straordinario del Delta del Po, inedito e sorprendente con i suoi canneti, i luoghi di nidificazione degli uccelli e i filtri naturali di purificazione delle acque. Le due oasi naturali interessate dal progetto presentano elementi antropici e naturalistici di rara bellezza e importanza e la loro tutela e valorizzazione rientra nella strategia di potenziamento e miglioramento di attrazioni, strutture e servizi a disposizione della collettività e dei visitatori in un'ottica di costante miglioramento della destinazione turistica Delta del Po.
importo del progetto	€ 89.197,83
contributo liquidato	€ 87.974,10
per info e materiali	https://www.deltaduemila.net/torrette-birdwatching-comune-di-mesola/

TITOLO	Il parco dei diritti naturali delle bambine e dei bambini nella pineta di Pinarella e Tagliata
beneficiario	Comune di Cervia (RA)
azione	19.2.02.03 – Interventi di qualificazione e miglioramento della fruizione di spazi naturali, vie d'acqua, aree storico-archeologiche e aree pubbliche a fini turistici, ricreativi, sociali
focus area	Stimolare lo sviluppo locale nelle zone rurali
ambito	Turismo Sostenibile
obiettivo specifico	Garantire standard di qualità, gestione e sviluppo sostenibile delle infrastrutture per il turismo naturalistico
localizzazione	Pineta di Pinarella e Tagliata - Comune di Cervia (RA)
modalità realizzazione	Bando
obiettivo dell'intervento	Creare un percorso tematico di interesse turistico e didattico in un'ottica di miglioramento e qualificazione degli spazi naturali nella pineta di Pinarella e Tagliata.
descrizione sintetitica delle attività realizzate	Realizzazione di un percorso guidato e tematico adatto a giovanissimi e non nella pineta di Pinarella e Tagliata, strutturato in 6 stazioni ed ispirato al "Manifesto dei Diritti Naturali dei Bimbi e delle Bimbe" dell'educatore cesenate Gianfranco Zavalloni. Il Parco dei Diritti delle Bambine e dei Bambini esprime la volontà del Comune di Cervia di raccogliere le indicazioni dell'Onu relative ai diritti dei più piccini e di trasformarle in azioni concrete e tangibili dove i più piccoli possano trovare tradotte le riforme, i regolamenti e le indicazioni che promuovono lo sviluppo di città amiche dell'infanzia.
valore aggiunto	La Pineta di Pinarella, impiantata con pini domestici agli inizi degli anni '40 e riconosciuta come Riserva Naturale Statale nel 1977, costituisce una parte importante del paesaggio, dell'ambiente, della storia e della cultura di Cervia. Il patrimonio boschivo rappresenta un bene naturale di inestimabile valore che costituisce una grande risorsa e qualifica l'offerta turistica locale e il Parco dei Diritti Naturali delle Bambine e dei Bambini rientra nelle azioni di valorizzazione degli spazi naturali e di promozione di attività di educazione ambientale rivolte ai turisti e ai residenti.
importo del progetto	€ 182.775,04
contributo liquidato	€ 182.118,89
per info e materiali	https://www.deltaduemila.net/parco-diritti-naturali-bambine-e-bambini-comune-di-cervia/

TITOLO	AL.BA.CO. in bici: il percorso del benessere
beneficiario	Comune di Bagnacavallo (RA)
azione	19.2.02.03 – Interventi di qualificazione e miglioramento della fruizione di spazi naturali, vie d'acqua, aree storico-archeologiche e aree pubbliche a fini turistici, ricreativi, sociali
focus area	Stimolare lo sviluppo locale nelle zone rurali
ambito	Turismo Sostenibile
obiettivo specifico	Garantire standard di qualità, gestione e sviluppo sostenibile delle infrastrutture per il turismo naturalistico
localizzazione	Comune di Alfonsine (RA), Comune di Bagnacavallo (RA), Comune di Conselice (RA)
modalità realizzazione	Bando
obiettivo dell'intervento	Valorizzazione di aree di interesse storico-naturalistico e riqualificazione delle aree verdi per ampliare la disponibilità di spazi sportivi e ludici a favore dei cittadini di ogni fascia di età, promuovere stili di vita salutari e opportunità di crescita e maggiore autostima e orgoglio nel considerare il valore del proprio territorio da parte della popolazione più giovane.
descrizione sintetitica delle attività realizzate	Creazione di un percorso cicloturistico ad anello di circa 60 km che si snoda lungo le vie lente e le piste ciclabili dei Comuni di Alfonsine, Bagnacavallo e Conselice e che tocca punti e luoghi di interesse naturalistico e storico. Il percorso, segnalato con apposita cartellonistica e segnaletica, ha previsto la realizzazione di aree dedicate al benessere e attrezzate per lo sport open air, quali: - Comune di Bagnacavallo: area sportiva all'aperto denominata "Anfiteatro dello Sport" con spazio skateboarding, aree per manifestazioni sportive e palestra con attrezzature per svolgere attività di Calisthenic; - Comune di Conselice: palestra all'aperto attrezzata con parallele, spalliere, pertiche, anelli e sbarre per trazioni per svolgere attività di Calisthenics nei Parchi di Bourgoin Jallieu, I° Maggio e Falcone e Borsellino; - Comune di Alfonsine: ampliamento dell'esistente area di skateboarding del Parcobaleno.
valore aggiunto	AL.BA.CO. in bici è un progetto che denota una profonda attenzione alla tutela dell'ambiente e alla valorizzazione delle aree all'aria aperta nei territori del Delta del Po. La creazione di un percorso cicloturistico ad anello con luoghi di interesse naturalistico, storico e culturale e la riqualificazione dei parchi urbani dei tre Comuni coinvolti delinea la volontà di valorizzare il patrimonio pubblico naturalistico con modalità riconducibili ad un approccio "slow" e sostenibile, a vantaggio dei cittadini e del turista naturalistico e sportivo.
importo del progetto	€ 183.359,28
contributo liquidato	€ 181.149,26
per info e materiali	https://www.deltaduemila.net/albaco-in-bici-percorso-benessere/

Focus Area 1 - Il Delta del Po: le risorse per lo sviluppo sostenibile dell'economia

Priorità Strategica 1.2 Qualità dei prodotti

19.2.01.04 - Investimenti in aziende agricole in approccio individuale e di sistema

I e II BANDO

Bando rivolto ad imprese agricole volto alla ristrutturazione e l'ammodernamento funzionale e alla valorizzazione di produzioni che rendono il paesaggio maggiormente attrattivo attraverso l'introduzione di coltivazioni che contribuiscono ad incrementare la biodiversità e il valore del paesaggio.
Sono state finanziate 39 imprese agricole.

Una serra dedicata alle produzioni biologiche del Delta del Po	
Beneficiario	Azienda Agricola Rosetti Michele - Ravenna
Importo del progetto	€ 26.231,60
Contributo liquidato	€ 10.492,64
Scopri il progetto qui	https://www.deltaduemila.net/azienda-agricola-rosetti-michele-ravenna/

Nuove tecnologie per un vigneto che valorizza il paesaggio	
Beneficiario	Azienda Agricola Baraldi Cesare - Argenta (FE)
Importo del progetto	€ 43.900,00
Contributo liquidato	€ 17.462,23
Scopri il progetto qui	https://www.deltaduemila.net/azienda-agricola-baraldi-cesare-argenta/

Un impianto di melo che diversifica l'attività e rispetta l'ambiente	
Beneficiario	Azienda Agricola Masotti Ivan - Argenta (FE)
Importo del progetto	€ 282.685,38
Contributo liquidato	€ 106.515,52
Scopri il progetto qui	https://www.deltaduemila.net/azienda-agricola-masotti-ivan-argenta/

La razionalizzazione dei processi di stoccaggio di carote e zucche biologiche	
Beneficiario	Società Agricola DeltaBio di Naldi & C. - Codigoro (FE)
Importo del progetto	€ 138.000,00
Contributo liquidato	€ 69.000,00
Scopri il progetto qui	https://www.deltaduemila.net/societa-agricola-deltabio-codigoro/

Manutenzione straordinaria di fabbricati da adibire allo stoccaggio del riso del Delta	
Beneficiario	Società Agricola Italiana Veneta Emiliana - Codigoro (FE)
Importo del progetto	€ 118.200,00
Contributo liquidato	€ 59.100,00
Scopri il progetto qui	https://www.deltaduemila.net/societa-agricola-italiana-veneta-emiliana-codigoro/

Investimenti per valorizzare la produzione del vino del Delta del Po	
Beneficiario	Società Agricola Succi - Codigoro (FE)
Importo del progetto	€ 99.900,00
Contributo liquidato	€ 49.825,00
Scopri il progetto qui	https://www.deltaduemila.net/azienda-agricola-succi-mattia-codigoro/

Nuove tecnologie e innovazioni di processo per valorizzare la coltura di melo e pero	
Beneficiario	Società Agricola Slanzi Gamper Alex - Lagosanto (FE)
Importo del progetto	€ 89.692,75
Contributo liquidato	€ 35.877,10
Scopri il progetto qui	https://www.deltaduemila.net/slanzi-gamper-alex-lagosanto/

Investimenti tecnologici a beneficio della produttività nel rispetto dell'ambiente	
Beneficiario	Società Agricola La Rovere S.S. - Mesola (FE)
Importo del progetto	€ 41.050,00
Contributo liquidato	€ 20.525,00
Scopri il progetto qui	https://www.deltaduemila.net/azienda-agricola-la-rovere-mesola/

Innovazione tecnologica per la frutta che qualifica il paesaggio	
Beneficiario	Società Agricola Terra Aguta - Bagnacavallo (RA)
Importo del progetto	€ 84.191,54
Contributo liquidato	€ 33.676,62
Scopri il progetto qui	https://www.deltaduemila.net/terra-aguta-bagnacavallo/

Una vendemmiatrice per una miglior resa qualitativa delle uve del nostro territorio	
Beneficiario	Azienda Agricola Morelli Rodolfo - Bagnacavallo (RA)
Importo del progetto	€ 139.000,00
Contributo liquidato	€ 55.600,00
Scopri il progetto qui	https://www.deltaduemila.net/azienda-morelli-rodolfo-bagnacavallo/

Investimenti per migliorare l'efficienza della produzione vitivinicola aziendale	
Beneficiario	Società Agricola Randi S.S. - Alfonsine (RA)
Importo del progetto	€ 70.500,00
Contributo liquidato	€ 28.200,00
Scopri il progetto qui	https://www.deltaduemila.net/azienda-randi-fusignano/

Nuove tecnologie e innovazioni di processo per valorizzare la coltura dell'asparago	
Beneficiario	Società Agricola F&G di Ferro e Ghirardelli - Comacchio (FE)
Importo del progetto	€ 36.100,00
Contributo liquidato	€ 13.429,20
Scopri il progetto qui	https://www.deltaduemila.net/ferro-massimo-comacchio/

Aumento della produttività, salvaguardia ambientale e sicurezza sul lavoro	
Beneficiario	Azienda Agricola Luciani Robiano - Comacchio (FE)
Importo del progetto	€ 77.000,00
Contributo liquidato	€ 38.500,00
Scopri il progetto qui	https://www.deltaduemila.net/luciani-robiano-comacchio/

Miglioramenti di stoccaggio per l'erba medica – erba mellifera – in aerea Delta del Po	
Beneficiario	Società Agricola Punto Verde S.S. - Fiscaglia (FE)
Importo del progetto	€ 76.500,00
Contributo liquidato	€ 28.800,00
Scopri il progetto qui	https://www.deltaduemila.net/societa-agricola-punto-verde-fiscaglia/

L'agricoltura di precisione per la pera Igp e la mela in regime di qualità controllata QC	
Beneficiario	Società Agricola Mazzoni S.S. - Fiscaglia e Ostellato (FE)
Importo del progetto	€ 122.374,00
Contributo liquidato	€ 43.129,60
Scopri il progetto qui	https://www.deltaduemila.net/societa-agricola-mazzoni-ostellato-fiscaglia/

Nuovi raccogli frutta per migliorare la produttività degli impianti frutticoli della Fuji	
Beneficiario	Società Agricola San Marco S.A.S. - Riva del Po (FE)
Importo del progetto	€ 64.047,50
Contributo liquidato	€ 32.023,75
Scopri il progetto qui	https://www.deltaduemila.net/societa-agricola-san-marco-berra/

Investimenti in nuove tecnologie per la diversificazione produttiva e il miglioramento ambientale	
Beneficiario	Società Agricola Contarini - Codigoro (FE)
Importo del progetto	€ 178.000,00
Contributo liquidato	€ 80.100,00
Scopri il progetto qui	https://www.deltaduemila.net/5538538-societa-agricola-contarini/

Rinnovamento e potenziamento parco macchine e attrezzi per raggiungere la sostenibilità globale dell'azienda agricola	
Beneficiario	Zarabina Società Agricola - Cervia (RA)
Importo del progetto	€ 98.965,60
Contributo liquidato	€ 30.052,11
Scopri il progetto qui	https://www.deltaduemila.net/5539164-zarabina-societa-agricola/

Investimenti per l'introduzione di una nuova tecnica per la semina a secco del riso	
Beneficiario	Società Agricola Italiana Veneta Emiliana s.s. - Codigoro (FE
Importo del progetto	€ 103.111,24
Contributo liquidato	€ 35.116,75
Scopri il progetto qui	https://www.deltaduemila.net/5539892-soc-agricola-italiana-veneta-emiliana/

Nuove attrezzature altamente specializzate per il girasole: il biosarchio	
Beneficiario	Società Agricola Beltrami S.r.l. - Mesola (FE)
Importo del progetto	€ 34.400,00
Contributo liquidato	€ 15.480,00
Scopri il progetto qui	https://www.deltaduemila.net/società-agricola-beltrami-attrezzre-biosarchio-girasole

Ammodernamento agricolo con investimenti per una coltura tipica: la carota	
Beneficiario	Sangiorgi Daniela - Mesola (FE)
Importo del progetto	€ 37.300,00
Contributo liquidato	€ 16.785,00
Scopri il progetto qui	https://www.deltaduemila.net/colttipica-carota-sangiorgidan/

Nuove tecnologie per un contributo ambientale delle colture frutticole	
Beneficiario	Slanzi Gamper Alex - Lagosanto (FE)
Importo del progetto	€ 24.090,00
Contributo liquidato	€ 8.120,00
Scopri il progetto qui	https://www.deltaduemila.net/5543793_slanzigamper-alex/

Miglioramento della gestione degli infestanti	
Beneficiario	Badile Francesco - Fiscaglia (FE)
Importo del progetto	€ 36.000,00
Contributo liquidato	€ 16.200,00
Scopri il progetto qui	https://www.deltaduemila.net/55444414-badile-francesco/

Introduzione di innovazioni di processo nell'azienda agricola	
Beneficiario	Vicentini Vittorio - Riva del Po, loc. Serravalle (FE)
Importo del progetto	€ 28.940,00
Contributo liquidato	€ 13.023,00
Scopri il progetto qui	https://www.deltaduemila.net/5546218_vincentini-vittorio/

Ammodernamento dell'azienda agricola per una sostenibilità aziendale globale	
Beneficiario	Azienda Agricola Barboni Paolo - Mesola (FE)
Importo del progetto	€ 124.670,30
Contributo liquidato	€ 56.101,64
Scopri il progetto qui	https://www.deltaduemila.net/5547967-barboni-paolo/

Miglioramento della fase della semina nella coltivazione del riso e in altre colture locali	
Beneficiario	Azienda Agricola Telloli Tonino - Mesola (FE)
Importo del progetto	€ 67.275,38
Contributo liquidato	€ 30.273,92
Scopri il progetto qui	https://www.deltaduemila.net/5548604-telloli-tonino/

Meccanizzazione innovativa per produzioni di qualità nel settore sementiero e orticolo	
Beneficiario	Azienda Agricola Vassalli Sergio - Mesola (FE)
Importo del progetto	€ 81.800,00
Contributo liquidato	€ 36.810,00
Scopri il progetto qui	https://www.deltaduemila.net/5548922-vassalli-sergio/

Agricoltura di precisione, miglioramento meccanizzazione e salvaguardia dell'ambiente	
Beneficiario	Azienda Agricola Gorgo di Telloli Zefferino - Mesola (FE)
Importo del progetto	€ 221.634,80
Contributo liquidato	€ 99.616,63
Scopri il progetto qui	https://www.deltaduemila.net/5548957-azagr-gorgo-telloli-zefferino/

Salvaguardia dell'ambiente e del paesaggio attraverso l'ammodernamento azienda agricola	
Beneficiario	Azienda Agricola Marchetti Giorgio - Fiscaglia (FE)
Importo del progetto	€ 24.050,00
Contributo liquidato	€ 10.822,50
Scopri il progetto qui	https://www.deltaduemila.net/5551421-marchetti-giorgio/

Introduzione di una nuova tecnica per la semina a secco del riso	
Beneficiario	Società Agricola La Vittoria S.S. di A. Geremia & C. - Codigoro (FE)
Importo del progetto	€ 52.000,00
Contributo liquidato	€ 22.932,00
Scopri il progetto qui	https://www.deltaduemila.net/5552510-soc-agr-lavittoria/

Innovazione tecnologica e produttiva attraverso nuove attrezzature per la produzione risicola	
Beneficiario	Impresa Agricola Fabbri Enrico - Jolanda di Savoia (FE)
Importo del progetto	€ 148.925,86
Contributo liquidato	€ 67.016,25
Scopri il progetto qui	https://www.deltaduemila.net/5553833-fabbri-enrico/

Investimenti in nuove tecnologie per una maggior qualità delle produzioni	
Beneficiario	Azienda Agricola Naldi Mattia - Codigoro (FE)
Importo del progetto	€ 55.399,60
Contributo liquidato	€ 24.929,82
Scopri il progetto qui	https://www.deltaduemila.net/5555833-az-agr-naldi-mattia/

Innovazione tecnologica e produttiva e sistemazione fondiaria per la produzione risicola	
Beneficiario	Impresa Agricola Piva Massimo - Jolanda di Savoia (FE)
Importo del progetto	€ 220.150,17
Contributo liquidato	€ 95.640,24
Scopri il progetto qui	https://www.deltaduemila.net/5552058-piva-massimo/

Innovazione tecnologica e produttiva per una sostenibilità globale della produzione risicola	
Beneficiario	Società Agricola Marchetti Roberto e Marchetti Franco s.s. - Codigoro (FE)
Importo del progetto	€ 50.500,00
Contributo liquidato	€ 22.567,50
Scopri il progetto qui	https://www.deltaduemila.net/5552589-azagr-marchetti-roberto-franco/

Ammodernamento dell'azienda agricola attraverso innovazioni tecnologiche per la coltivazione della zucca	
Beneficiario	Società Agricola Produzioni Orticole Benazzi s.s. - Codigoro (FE)
Importo del progetto	€ 97.800,00
Contributo liquidato	€ 36.280,00
Scopri il progetto qui	https://www.deltaduemila.net/5555014-azagr-benazzi/

Razionalizzazioni delle operazioni colturali nel vigneto e nel frutteto	
Beneficiario	CAB Cooperativa Agricola Braccianti di Fusignano Società Cooperativa Agricola per Azioni - CAB FUSIGNANO SOC. COOP. AGR. P.A. - Alfonsine (RA)
Importo del progetto	€ 27.500,00
Contributo liquidato	€ 8.855,00
Scopri il progetto qui	https://www.deltaduemila.net/5553982-cab-fusignano/

Investimenti per la riduzione dei costi e l'incremento della qualità produttiva del vigneto	
Beneficiario	Azienda Agricola Morelli Cristian - Alfonsine (RA)
Importo del progetto	€ 20.500,00
Contributo liquidato	€ 7.175,00
Scopri il progetto qui	https://www.deltaduemila.net/5554999-azagr-morellicristian/

Miglioramento della meccanizzazione per un'agricoltura blu e di precisione	
Beneficiario	Società Agricola Canovetta s.s. - Fiscaglia (FE)
Importo del progetto	€ 63.300,00
Contributo liquidato	€ 28.485,00
Scopri il progetto qui	https://www.deltaduemila.net/soc-agr-canovetta/

Innovazioni tecnologiche per migliorare la qualità e ridurre i costi di produzione	
Beneficiario	Azienda Agricola Bassi Giampaolo - Comacchio (FE)
Importo del progetto	€ 169.141,28
Contributo liquidato	€ 59.199,45
Scopri il progetto qui	https://www.deltaduemila.net/5556076-az-agr-bassi-giampaolo/

TITOLO	L'agriturismo biologico che tramanda le tradizioni locali e le tipicità del territorio
beneficiario	Le Terre del Bio Società Agricola - Alfonsine (RA)
azione	19.2.01.02 - Creazione di Agriturismi e Fattorie Didattiche
focus area	Migliorare le prestazioni economiche delle aziende agricole e incoraggiarne la ristrutturazione e l'ammodernamento.
ambito	Turismo Sostenibile
obiettivo specifico	Favorire la diversificazione nelle imprese agricole contribuendo al reddito degli agricoltori e a ridurre lo spopolamento delle campagne
localizzazione	Comune di Alfonsine (RA)
modalità realizzazione	Bando
obiettivo dell'intervento	Riqualificazione e recupero di una porzione dell'immobile rurale attiguo agli ambienti di lavorazione e trasformazione dei prodotti finalizzato alla realizzazione di un accogliente e confortevole agriturismo per arricchire l'offerta gastronomica del Delta e contribuire alla conservazione delle caratteristiche del paesaggio rurale.
descrizione sintetica delle attività realizzate	L'intervento edilizio ha interessato la ristrutturazione e la trasformazione di una ex cascina ad uso servizio ed abitazione da adibire ad agriturismo senza alloggio. La sala ristorante si sviluppa al primo piano dell'ex cascina, accessibile mediante una nuova scala esterna munita di impianto servoscale per l'accesso agli ospiti diversamente abili, mentre al piano terra è stata realizzata un'area dispensa di prima sosta. L'intervento ha previsto inoltre l'installazione di un impianto fotovoltaico per autoconsumo e di un impianto solare termico per la produzione di acqua calda per le attività dell'agriturismo.
valore aggiunto	L'intervento di riqualificazione dell'immobile rurale salvaguarda e valorizza il paesaggio agrario e la realizzazione dell'agriturismo promuove un turismo rurale sostenibile che integra il sistema di offerta turistica con il patrimonio paesaggistico locale e contribuisce alla diffusione della conoscenza dei prodotti tradizionali tipici e della loro qualità.
importo del progetto	€ 177.604,02
contributo liquidato	€ 71.041,61
per info e materiali	https://www.deltaduemila.net/terre-del-bio-alfonsine/

Azione 19.2.02.05

TITOLO	Un r&b a ridotto impatto ambientale nel cuore di Volano
beneficiario	Il Sole nel Mare - Comacchio (FE)
azione	19.2.02.05 Qualificazione di imprese extra-agricole e creazione di nuove imprese agricole a fini turistici - I Bando
focus area	Favorire la diversificazione, la creazione e lo sviluppo di imprese, nonché l'occupazione
ambito	Turismo Sostenibile
obiettivo specifico	Elevare standard di qualità nelle strutture ricettive del Delta per adeguare l'ospitalità a specifici target (cicloturista, birdwatcher, turista ambientale, turismo enogastronomico, ecc.) e far fronte alla crescente domanda di percorsi benessere e di servizi sportivi, di accoglienza e ospitalità rurale, prodotti tipici, benessere rurale.
localizzazione	Lido di Volano - Comune di Comacchio (FE)
modalità realizzazione	Bando
obiettivo dell'intervento	Apertura di una nuova attività ricettiva in prossimità della Valle Bertuzzi, in località Lido di Volano.
descrizione sintetitica delle attività realizzate	Ristrutturazione e riqualificazione di un immobile deteriorato che, ad oggi, è l'unica struttura ricettiva nella località balneare Lido di Volano. Sono stati realizzati 6 alloggi, di cui 1 per ospiti disabili e un confortevole e accogliente bar affacciato sulla spiaggia. Il progetto si ispira ad una forma di accoglienza innovativa caratterizzata da modalità di gestione a basso impatto ambientale attenta ai principi dello sviluppo sostenibile e a criteri costruttivi ecocompatibili.
valore aggiunto	Il Sole nel Mare si trova in località Lido di Volano, nel cuore del Delta del Po. Quest'area, seppur privilegiata e spettacolare dal punto di vista naturalistico e paesaggistico, offre un ventaglio di strutture ricettive particolarmente basso. Il nuovo Room and Breakfast concorre ad ampliare l'offerta turistica del territorio circostante e a qualificare il paesaggio, grazie al recupero di un immobile decadente riqualificato seguendo i canoni dell'edilizia sostenibile che promuove l'uso di materiali edili naturali e l'adozione di impianti per il risparmio del consumo energetico. Il progetto sposa inoltre l'impegno di promuovere e incentivare il consumo e l'acquisto dei prodotti tipici del Delta del Po a km. 0 che verranno serviti nel bar della proprietà.
importo del progetto	€ 200.000,00
contributo liquidato	€ 80.000,00
per info e materiali	https://www.deltaduemila.net/sole_nel_mare_lido_volano/

TITOLO	Il restyling del b&b Al ponticello, nel cuore di Comacchio
beneficiario	Al Ponticello – Comacchio (FE)
azione	19.2.02.05 Qualificazione di imprese extra-agricole e creazione di nuove imprese agricole a fini turistici - I Bando
focus area	Favorire la diversificazione, la creazione e lo sviluppo di imprese, nonché l'occupazione
ambito	Turismo Sostenibile
obiettivo specifico	Elevare standard di qualità nelle strutture ricettive del Delta per adeguare l'ospitalità a specifici target (cicloturista, birdwatcher, turista ambientale, turismo enogastronomico, ecc.) e far fronte alla crescente domanda di percorsi benessere e di servizi sportivi, di accoglienza e ospitalità rurale, prodotti tipici, benessere rurale.
localizzazione	Comune di Comacchio (FE)
modalità realizzazione	Bando
obiettivo dell'intervento	Ristrutturazione di una struttura ricettiva esistente nel centro storico di Comacchio (FE).
descrizione sintetitica delle attività realizzate	Ristrutturazione parziale della struttura ricettiva già esistente, con rinnovo dell'impiantistica elettrica e idrico-sanitaria, l'apertura di un bar al piano terra dell'edificio fruibile dagli ospiti della struttura per prima colazione e da utenti esterni e la riqualificazione dei 6 alloggi (attraverso l'acquisto di arredi per camere da letto, per bagni).
valore aggiunto	Il Bed & Breakfast Al Ponticello si trova al centro della città lagunare di Comacchio, punto di partenza di indimenticabili escursioni nel Delta del Po. L'intervento di ammodernamento della struttura ricettiva, la nuova installazione di arredi e attrezzature finalizzate alla tipicizzazione e alla qualificazione dell'immobile e l'apertura di un bar fruibile da ospiti e clienti esterni rispondono ad una crescente domanda di servizi turistici di qualità e arricchiscono e diversificano l'offerta turistica del territorio.
importo del progetto	€ 135.273,98
contributo liquidato	€ 54.109,59
per info e materiali	https://www.deltaduemila.net/al-ponticello-comacchio/

TITOLO	Il nuovo parco giochi inclusivo del Camping Florenz
beneficiario	Camping Florenz
azione	19.2.02.05 Qualificazione di imprese extra-agricole e creazione di nuove imprese agricole a fini turistici - I Bando
focus area	Favorire la diversificazione, la creazione e lo sviluppo di imprese, nonché l'occupazione
ambito	Turismo Sostenibile
obiettivo specifico	Elevare standard di qualità nelle strutture ricettive del Delta per adeguare l'ospitalità a specifici target (cicloturista, birdwatcher, turista ambientale, turismo enogastronomico, ecc.) e far fronte alla crescente domanda di percorsi benessere e di servizi sportivi, di accoglienza e ospitalità rurale, prodotti tipici, benessere rurale
localizzazione	Lido degli Scacchi - Comune di Comacchio (FE)
modalità realizzazione	Bando
obiettivo dell'intervento	Riqualificazione dei servizi e delle attività destinate ai bambini all'interno del campeggio
descrizione sintetitica delle attività realizzate	Allestimento di un nuovo parco giochi inclusivo destinato ai più piccini, a bambini inabili o portatori di handicap
valore aggiunto	Il progetto del Camping Florenz, grazie alla nuova installazione del parco giochi, concorre alla qualificazione dell'offerta turistica del Delta del Po. L'ampliamento dei servizi offerti dalle attività ricettive del territorio contribuisce ad attirare nuovi target di turisti e a destagionalizzare i flussi di visitatori in un periodo più ampio garantendo, tra i tanti vantaggi, un aumento di profitti e maggiori occasioni di occupazione.
importo del progetto	€ 15.000,00
contributo liquidato	€ 5.760,00
per info e materiali	https://www.deltaduemila.net/il-nuovo-parco-giochi-inclusivo-del-camping-florenz /

TITOLO	Il Club village and hotel spiaggia Romea è sempre più nature friendly
beneficiario	Hotel Club Spiaggia Romea Village and Residence
azione	19.2.02.05 Qualificazione di imprese extra-agricole e creazione di nuove imprese agricole a fini turistici - I Bando
focus area	Favorire la diversificazione, la creazione e lo sviluppo di imprese, nonché l'occupazione
ambito	Turismo Sostenibile
obiettivo specifico	Elevare standard di qualità nelle strutture ricettive del Delta per adeguare l'ospitalità a specifici target (cicloturista, birdwatcher, turista ambientale, turismo enogastronomico, ecc.) e far fronte alla crescente domanda di percorsi benessere e di servizi sportivi, di accoglienza e ospitalità rurale, prodotti tipici, benessere rurale
localizzazione	Lido delle Nazioni - Comune di Comacchio (FE)
modalità realizzazione	Bando
obiettivo dell'intervento	Diversificazione dell'offerta in chiave naturalistica, al fine di destagionalizzare ed attrarre visitatori anche in periodi non tipicamente destinati al turismo balneare
descrizione sintetitica delle attività realizzate	Ampliamento di servizi offerti attraverso: - inserimento nel percorso naturalistico di proprietà del parco di una torretta di avvistamento; - acquisto di 10 biciclette tecniche e di una macchinina elettrica per favorire l'accesso ai percorsi naturalistici; - ampliamento della veranda della sala ristorante.
valore aggiunto	Il Club Village & Hotel Spiaggia Romea è localizzato in un luogo particolarmente suggestivo del Delta del Po, tra il lago del Lido delle Nazioni, la meravigliosa Valle Bertuzzi e il selvaggio Lido di Volano. La struttura turistica, già fortemente vocata alla differenziazione dei servizi offerti ai suoi ospiti, grazie all'installazione della torretta, all'acquisto delle biciclette e della macchinina elettrica sostiene e aumenta la qualità dell'offerta turistica slow del territorio del Parco del Delta del Po. Gli interventi realizzati, intercettando nuovi segmenti di turistici, rientrano in una strategia di destagionalizzazione che consentirà la redistribuzione dei flussi su periodi diversi o più lunghi.
importo del progetto	€ 200.000,00
contributo liquidato	€ 80.000,00
per info e materiali	https://www.deltaduemila.net/lhotel-club-spiaggia-romea-e-sempre-piu-nature-friendly/

TITOLO	La motonave Dalì è più virtuosa grazie ai nuovi motori che inquinano meno
beneficiario	Delta in Barca M/N DALI' di Nicola Carli
azione	19.2.02.05 Qualificazione di imprese extra-agricole e creazione di nuove imprese agricole a fini turistici - I Bando
focus area	Favorire la diversificazione, la creazione e lo sviluppo di imprese, nonché l'occupazione
ambito	Turismo Sostenibile
obiettivo specifico	Elevare standard di qualità nelle strutture ricettive del Delta per adeguare l'ospitalità a specifici target (cicloturista, birdwatcher, turista ambientale, turismo enogastronomico, ecc.) e far fronte alla crescente domanda di percorsi benessere e di servizi sportivi, di accoglienza e ospitalità rurale, prodotti tipici, benessere rurale.
localizzazione	Comune di Comacchio (FE)
modalità realizzazione	Bando
obiettivo dell'intervento	Ammodernamento dei servizi al turismo, attraverso l'ottimizzazione dei consumi e una maggior sostenibilità ambientale
descrizione sintetitica delle attività realizzate	Il progetto ha interessato la Motonave Dalì, imbarcazione ristrutturata nel 2014, con portata massima di 97 persone, dotata di ampio e comodo salone interno e ponte superiore panoramico e nello specifico ha previsto l'installazione di un'elica di prua e la sostituzione dei vecchi motori con due motori di nuova generazione, grazie ai quali è possibile ottenere una ottimizzazione dei consumi a fronte di una maggior sostenibilità ambientale.
valore aggiunto	La Motonave Dalì è operativa sia in mare aperto sia nelle Valli di Comacchio e rappresenta il mezzo migliore per esplorare il Delta del Po, ammirare i tradizionali bilancioni per la pesca, i canneti con la moltitudine di specie faunistiche tra cui i fenicotteri rosa e i vecchi casoni di valle, testimonianza di usanze e tradizioni che ancora vivono nella cultura locale. Il territorio deltizio offre itinerari, escursioni e panorami unici per bellezza e biodiversità, e necessita sia di valorizzazione sia di protezione e salvaguardia. I nuovi motori e l'elica, oltre ad offrire una navigazione più confortevole, garantiscono una minore emissione di combustibile, con conseguente beneficio per l'ambiente.
importo del progetto	€ 121.000,00
contributo liquidato	€ 48.400,00
per info e materiali	https://www.deltaduemila.net/motonave-dali-e-nuovi-motori/

TITOLO	**Residenza Le Saline: una casa colonica circondata da storia, fascino, terra e acqua**
beneficiario	Residenza Le Saline
azione	19.2.02.05 Qualificazione di imprese extra-agricole e creazione di nuove imprese agricole a fini turistici - I Bando
focus area	Favorire la diversificazione, la creazione e lo sviluppo di imprese, nonché l'occupazione
ambito	Turismo Sostenibile
obiettivo specifico	Elevare standard di qualità nelle strutture ricettive del Delta per adeguare l'ospitalità a specifici target (cicloturista, birdwatcher, turista ambientale, turismo enogastronomico, ecc.) e far fronte alla crescente domanda di percorsi benessere e di servizi sportivi, di accoglienza e ospitalità rurale, prodotti tipici, benessere rurale
localizzazione	Lido di Spina, Comune di Comacchio (FE)
modalità realizzazione	Bando
obiettivo dell'intervento	Ammodernamento struttura ricettiva per riqualificare immobile e ampliare i servizi turistici
descrizione sintetitica delle attività realizzate	Il progetto ha previsto l'ammodernamento parziale dell'immobile già adibito a struttura ricettiva unitamente all'acquisto di 10 biciclette per cicloturismo e l'ammodernamento dei servizi igienici.
valore aggiunto	A pochi passi dalle storiche Saline di Comacchio e a breve distanza dalla spiaggia del Lido di Spina, entrambe raggiungibili con le biciclette, la Residenza è punto di partenza strategico per indimenticabili escursioni nel Delta del Po, nonché autentico paradiso per gli amanti della natura, in un contesto eccezionale in particolare per l'avifauna e per il ciclismo. L'intervento di ammodernamento della struttura ricettiva, finalizzata alla qualificazione dell'immobile e l'acquisto di biciclette da noleggiare agli ospiti rispondono ad una crescente domanda di servizi turistici di qualità e arricchiscono e diversificano l'offerta turistica del territorio.
importo del progetto	€ 17.320,08
contributo liquidato	€ 6.928,03
per info e materiali	https://www.deltaduemila.net/residenza-le-saline-una-casa-colonica-circondata-da-storia-fascino-terra-e-acqua/

TITOLO	Una nuova attività per favorire la conoscenza di cibo, natura e cultura
beneficiario	Mangherini s.r.l.
azione	19.2.02.05 Qualificazione di imprese extra-agricole e creazione di nuove imprese agricole a fini turistici - I Bando
focus area	Favorire la diversificazione, la creazione e lo sviluppo di imprese, nonché l'occupazione
ambito	Turismo Sostenibile
obiettivo specifico	Elevare standard di qualità nelle strutture ricettive del Delta per adeguare l'ospitalità a specifici target (cicloturista, birdwatcher, turista ambientale, turismo enogastronomico, ecc.) e far fronte alla crescente domanda di percorsi benessere e di servizi sportivi, di accoglienza e ospitalità rurale, prodotti tipici, benessere rurale
localizzazione	Lido Degli Estensi - Comune di Comacchio (FE)
modalità realizzazione	Bando
obiettivo dell'intervento	Promozione della scoperta del territorio attraverso le produzioni tipiche locali con l'avvio di una nuova attività di ristorazione
descrizione sintetitica delle attività realizzate	Apertura di una nuova attività di ristorazione nella località balneare di Lido degli Estensi, prioritariamente finalizzata alla vendita di prodotti tipici locali, quali i vini delle sabbie e l'anguilla marinata, di "cibo di strada" ispirato alle tradizioni culinarie locali e di escursioni in barca e in bicicletta per promuovere l'esplorazione e la scoperta del territorio. Il progetto ha previsto: - riqualificazione dell'area esterna del fabbricato, con tettoia e vetrate; - allestimento cucina professionale; - impianto idraulico e impianto elettrico.
valore aggiunto	La realizzazione di un nuovo locale finalizzato alla promozione di attività turistiche slow quali barca e bicicletta, alla commercializzazione di prodotti tipici locali, quali i vini delle sabbie e l'anguilla marinata e alla somministrazione di cibo di strada che consente di leggere le tradizioni di un luogo e dei suoi abitanti, incarna lo sforzo e la propensione di volere raccontare il territorio attraverso una narrazione, fatta di accoglienza, prodotti di qualità e tradizioni. A conferma di quanto detto, gli studi recenti di geografia del turismo associano e sempre più confermano la consapevolezza di interpretare il paesaggio attraverso l'emozione e l'uso dei sensi da cui scaturisce che il turismo riferisce non solo alla percezione visiva dei luoghi ma anche quelle relative agli altri sensi, comprendendo il soundscape, smellscape e tastescape.
importo del progetto	€ 150.806,63
contributo liquidato	€ 56.018,80
per info e materiali	https://www.deltaduemila.net/una-nuova-attivita-per-favorire-la-conoscenza-di-cibo-natura-e-cultura/

TITOLO	Innovazione ecosostenibile della Motonave Principessa
beneficiario	Schiavi Luigi
azione	19.2.02.05 Qualificazione di imprese extra-agricole e creazione di nuove imprese agricole a fini turistici - I Bando
focus area	Favorire la diversificazione, la creazione e lo sviluppo di imprese, nonché l'occupazione
ambito	Turismo Sostenibile
obiettivo specifico	Elevare standard di qualità nelle strutture ricettive del Delta per adeguare l'ospitalità a specifici target (cicloturista, birdwatcher, turista ambientale, turismo enogastronomico, ecc.) e far fronte alla crescente domanda di percorsi benessere e di servizi sportivi, di accoglienza e ospitalità rurale, prodotti tipici, benessere rurale
localizzazione	Comune di Goro, località Gorino (FE)
modalità realizzazione	Bando
obiettivo dell'intervento	Ottimizzazione dei consumi energetici, incremento sostenibilità ambientale del ciclo di produzione dei servizi, elevazione dello standard qualitativo dei servizi, valorizzazione delle peculiarità località turistiche, ambientali, enogastronomiche
descrizione sintetitica delle attività realizzate	Riqualificazione della Motonave Principessa nel rispetto dell'ambiente tramite la sostituzione dei motori e delle eliche e l'installazione di un impianto fotovoltaico
valore aggiunto	La Motonave Principessa è operativa sia in mare aperto sia nell'area della Sacca di Goro, e offre itinerari, escursioni e panorami unici per bellezza e biodiversità, in cui è necessario avere particolare sensibilità data la delicatezza dell'ecosistema. Le nuove installazioni, oltre ad offrire una navigazione più confortevole, garantiscono una minore emissione di combustibile, con conseguente beneficio per l'ambiente.
importo del progetto	€ 153.413,00
contributo liquidato	€ 54.649,20
per info e materiali	https://www.deltaduemila.net/innovazione-ecosostenibile-della-motonave-principessa/

TITOLO	Il servizio continuo di navetta turistica per scoprire il Delta in libertà
beneficiario	G.E.N.C.O. Costruzioni e Servizi s.r.l.
azione	19.2.02.05 Qualificazione di imprese extra-agricole e creazione di nuove imprese agricole a fini turistici – I Bando
focus area	Favorire la diversificazione, la creazione e lo sviluppo di imprese, nonché l'occupazione
ambito	Turismo Sostenibile
obiettivo specifico	Elevare standard di qualità nelle strutture ricettive del Delta per adeguare l'ospitalità a specifici target (cicloturista, birdwatcher, turista ambientale, turismo enogastronomico, ecc.) e far fronte alla crescente domanda di percorsi benessere e di servizi sportivi, di accoglienza e ospitalità rurale, prodotti tipici, benessere rurale
localizzazione	Comune di Goro (FE)
modalità realizzazione	Bando
obiettivo dell'intervento	Sviluppo di un nuovo itinerario naturalistico culturale in traghetto alla scoperta del Delta del Po
descrizione sintetitica delle attività realizzate	Realizzazione di un nuovo itinerario perpetuo, che, una volta raggiunta la destinazione finale, ripercorre l'itinerario a ritroso, offrendo così un servizio continuo e non vincolato da orari. Il progetto ha previsto l'acquisto di un traghetto in vetroresina, legno e acciaio inox dotato di piattaforma mobile per imbarco di sedie a rotelle per disabili e accesso previsto anche alle biciclette. Il traghetto è provvisto di 12 binocoli fissi per l'osservazione della fauna locale, ideali per il birdwatching. Il traghetto è provvisto di sistemi di accesso facilitato per sedie a rotelle e posteggio riservato ai disabili, imbarco e sbarco biciclette e di 12 binocoli per avvistamento avifauna.
valore aggiunto	Il progetto di creazione di un itinerario turistico in barca perpetuo in stile "pullman turistico cittadino" rappresenta una novità di fruizione turistica del Delta del Po. Questo nuovo servizio è ottimale per il cicloturismo, vista la possibilità di imbarcare le biciclette in una zona del Delta attraversata da numerosi itinerari ciclabili quali Adriabike, Destra Po e la Rotta del Sale, oltre a tanti altri percorsi per visitare valli, boschi e lagune. La barca rappresenta anche un ottimo mezzo di trasporto per il birdwatcher e il turista slow, che predilige viaggiare e vivere esperienze in maniera lenta, seguendo percorsi meno battuti e luoghi che conservano ancora paesaggi e caratteristiche affascinanti, uniche, autentiche, genuine.
importo del progetto	€ 53.040,96
contributo liquidato	€ 21.216,38
per info e materiali	https://www.deltaduemila.net/il-servizio-continuo-di-navetta-turistica-per-scoprire-il-delta-in-liberta/

TITOLO	Recupero e rifunzionalizzazione della struttura ricettiva del Faro di Goro
beneficiario	Dieci Cento Mille Pensieri s.r.l.
azione	19.2.02.05 Qualificazione di imprese extra-agricole e creazione di nuove imprese agricole a fini turistici - I Bando
focus area	Favorire la diversificazione, la creazione e lo sviluppo di imprese, nonché l'occupazione
ambito	Turismo Sostenibile
obiettivo specifico	Elevare standard di qualità nelle strutture ricettive del Delta per adeguare l'ospitalità a specifici target (cicloturista, birdwatcher, turista ambientale, turismo enogastronomico, ecc.) e far fronte alla crescente domanda di percorsi benessere e di servizi sportivi, di accoglienza e ospitalità rurale, prodotti tipici, benessere rurale
localizzazione	Comune di Goro (FE)
modalità realizzazione	Bando
obiettivo dell'intervento	Recuperare a fini turistico ricettivi il Faro di Goro, situato su un lembo di terra emersa, detto Scannone di Goro, compreso nella riserva Naturale Dune e Isole della Sacca di Gorino nel Parco del Delta del Po, alla foce del Po di Goro.
descrizione sintetitica delle attività realizzate	Recupero e rifunzionalizzazione della struttura al fine di trasformare il Faro in luogo di accoglienza e ristorazione e rendere nuovamente aperto al pubblico un edificio la cui posizione ha un grande valore per gli abitanti della zona e per lo sviluppo del turismo nel Delta del Po. A tal fine sono state realizzate opere edili interne di ristrutturazione ed impiantistica, opere esterne per costruzione ciclo-pensilina e sistemazione area cortiliva e acquisto attrezzature per servizi turistici (binocoli).
valore aggiunto	Il progetto rivolto ad una ulteriore riqualificazione dell'area del Faro di Goro sostiene e aumenta la qualità dell'offerta turistica slow del territorio del Parco del Delta del Po e rappresenta un volano per lo sviluppo della zona, un importante catalizzatore di turisti attenti alla salvaguardia del paesaggio e dell'ambiente.
importo del progetto	€ 190.484,80
contributo liquidato	€ 75.811,92
per info e materiali	https://www.deltaduemila.net/lighthouse-accommodation-il-faro-di-goro-rinasce-e-diventa-locanda/

TITOLO	**Ristrutturazione per un'offerta di qualità in un room & breakfast nel cuore di Comacchio**
beneficiario	Al Ponticello di Rescazzi Riccardo
azione	19.2.02.05 Qualificazione di imprese extra-agricole e creazione di nuove imprese agricole a fini turistici - II Bando
focus area	Favorire la diversificazione, la creazione e lo sviluppo di imprese, nonché l'occupazione
ambito	Turismo Sostenibile
obiettivo specifico	Elevare standard di qualità nelle strutture ricettive del Delta per adeguare l'ospitalità a specifici target (cicloturista, birdwatcher, turista ambientale, turismo enogastronomico, ecc.) e far fronte alla crescente domanda di percorsi benessere e di servizi sportivi, di accoglienza e ospitalità rurale, prodotti tipici, benessere rurale
localizzazione	Comune di Comacchio (FE)
modalità realizzazione	Bando
obiettivo dell'intervento	Ampliare l'offerta di servizi turistici per la clientela per attrarre specifici target quali birdwatchers, cicloturisti, turismo slow ed enogastronomico.
descrizione sintetitica delle attività realizzate	Ristrutturazione di 3 camere per ampliare l'offerta alla clientela e offrire maggior comfort e servizi con un elevato standard di qualità idonei ad accogliere specifici target di turisti, in particolare birdwatcher, cicloturisti, turismo slow ed enogastronomico. Gli interventi realizzati sono stati: opere edili per la ristrutturazione delle camere; acquisto di attrezzature, impiantistica, arredi per allestimento delle camere; ed investimenti immateriali quali computer, access point per la reception.
valore aggiunto	La riqualificazione del b&b sostiene e aumenta la qualità dell'offerta turistica slow del territorio del Parco del Delta del Po e rappresenta un volano per lo sviluppo della zona, un importante catalizzatore di turisti attenti alla salvaguardia del paesaggio e dell'ambiente. Il progetto di ristrutturazione potrà riqualificare l'offerta turistica del territorio dotandolo di maggiori servizi e comfort specifici per target turistici.
importo del progetto	€ 50.369,63
contributo liquidato	€ 30.221,78
per info e materiali	https://www.deltaduemila.net/19-2-02-05-alponticello-comacchio/

TITOLO	Fresche granite e ghiaccioli con i prodotti tipici del Delta a km.0
beneficiario	K2 di Pasquali Emma e C. S.A.S.
azione	19.2.02.05 Qualificazione di imprese extra-agricole e creazione di nuove imprese agricole a fini turistici - II Bando
focus area	Favorire la diversificazione, la creazione e lo sviluppo di imprese, nonché l'occupazione
ambito	Turismo Sostenibile
obiettivo specifico	Elevare standard di qualità nelle strutture ricettive del Delta per adeguare l'ospitalità a specifici target (cicloturista, birdwatcher, turista ambientale, turismo enogastronomico, ecc.) e far fronte alla crescente domanda di percorsi benessere e di servizi sportivi, di accoglienza e ospitalità rurale, prodotti tipici, benessere rurale
localizzazione	Lido di Pomposa - Comune di Comacchio (FE)
modalità realizzazione	Bando
obiettivo dell'intervento	Commercializzazione e promozione di tipici locali e di qualità per la promozione delle ricchezze gastronomiche del Delta.
descrizione sintetitica delle attività realizzate	La gelateria ha inteso caratterizzarsi in un'offerta di produzioni locali e tipiche dedicando 10 dei 36 pozzetti esistenti - a controllo elettronico decimale - e due vetrinette espositive, con accesso possibile anche ai diversamente abili, alla produzione di granite e ghiaccioli artigianali utilizzando prodotti tipici locali a km 0 , quali cocomero ferrarese, melone dell'Emilia (frutto in attesa di riconoscimento di certificazione IGP), fragole, zucca violina, pesca nettarina di Romagna IGP, pera dell'Emilia Romagna IGP.
valore aggiunto	Il progetto realizzato è localizzato all'interno di un circuito turistico intermodale nel Parco del Delta del Po e desidera riqualificare i servizi offerti, valorizzando i prodotti agricoli del territorio e cercando di incontrare le necessità del turismo "slow".
importo del progetto	€ 40.770,00
contributo liquidato	€ 24.462,00
per info e materiali	https://www.deltaduemila.net/iibando-1920205-k2gelateria/

TITOLO	Innovazione e tradizione per valorizzare l'enogastronomia alla scoperta del Delta del Po
beneficiario	E GAL s.r.l.
azione	19.2.02.05 Qualificazione di imprese extra-agricole e creazione di nuove imprese agricole a fini turistici - II Bando
focus area	Favorire la diversificazione, la creazione e lo sviluppo di imprese, nonché l'occupazione
ambito	Turismo Sostenibile
obiettivo specifico	Elevare standard di qualità nelle strutture ricettive del Delta per adeguare l'ospitalità a specifici target (cicloturista, birdwatcher, turista ambientale, turismo enogastronomico, ecc.) e far fronte alla crescente domanda di percorsi benessere e di servizi sportivi, di accoglienza e ospitalità rurale, prodotti tipici, benessere rurale
localizzazione	Comune di Alfonsine (RA)
modalità realizzazione	Bando
obiettivo dell'intervento	Nuova attività turistico ricettiva a completamento di una storica attività ristorativa. Riavviare l'attività di accoglienza, riammodernando gli impianti e gli arredi della struttura esistente che ha 17 stanze con bagno interno ed attrezzare 2 stanze per persone con disabilità motoria.
descrizione sintetitica delle attività realizzate	Realizzazione di nuova attività ricettiva con investimenti necessari connessi quali nuovi arredi per ammodernamento di 14 stanze matrimoniali + 3 stanze singole, impianto di servoscala, efficientamento dell'immobile l'efficientamento energetico: sostituzione del generatore di calore, realizzazione di impianto elettrico, realizzazione dell'impianto fotovoltaico.
valore aggiunto	Il progetto è finalizzato a migliorare gli standard di una struttura già esistente gestita da una piccola impresa del settore alberghiero e ristorazione, dotandola di nuovi servizi di accoglienza con target cicloturisti, giovani e persone interessate ad apprendere ciò che è legato alla tradizione culinaria artigianale del territorio (tutta la pasta fatta al mattarello) e incrementare il livello di efficienza energetica e quindi di sostenibilità. La Trattoria accoglie anche iniziative di empowerment dei ragazzi e ragazze del Centro Socio Occupazionale "L'Inchiostro" di Alfonsine.
importo del progetto	€ 200.000,00
contributo liquidato	€ 120.000,00
per info e materiali	https://www.deltaduemila.net/iibando-1920205-egal/

TITOLO	Potenziare l'offerta e i servizi del Delta per un'offerta turistica integrata
beneficiario	Società Consortile Gestione Turistica Delta del Po a r.l.
azione	19.2.02.05 Qualificazione di imprese extra-agricole e creazione di nuove imprese agricole a fini turistici - III Bando
focus area	Favorire la diversificazione, la creazione e lo sviluppo di imprese, nonché l'occupazione
ambito	Turismo Sostenibile
obiettivo specifico	Elevare standard di qualità nelle strutture ricettive del Delta per adeguare l'ospitalità a specifici target (cicloturista, birdwatcher, turista ambientale, turismo enogastronomico, ecc.) e far fronte alla crescente domanda di percorsi benessere e di servizi sportivi, di accoglienza e ospitalità rurale, prodotti tipici, benessere rurale
localizzazione	Comune di Comacchio (FE)
modalità realizzazione	Bando
obiettivo dell'intervento	Ampliare l'offerta di servizi al turista per adeguare l'ospitalità a specifici target specifici (cicloturista, birdwatcher, turista ambientale, turismo enogastronomico, ecc.)
descrizione sintetitica delle attività realizzate	Il progetto si è articolato in acquisto di nuove attrezzature per incrementare i servizi turistici nell'ambito di un piano promozionale specifico, nel dettaglio: - acquisto di Minivan a basse emissioni di Co2; - acquisto di n. 8 E-Bike; - realizzazione di un piano promozionale.
valore aggiunto	Il progetto è rivolto ad elevare l'offerta di servizi all'interno del territorio del Delta del Po, facilitare il collegamento fra Valli e sistema ciclabile locale ed europeo, connettere in modo sostenibile aree diverse del Delta del Po (Valli-Romagna nord; Valli-Sacca di Goro e Basso Polesine), potenziare la dotazione bike per i cicloturisti, potenziare il sistema di accompagnamento per tour cicloturistici e far fronte alla crescente domanda di percorsi benessere e di servizi sportivi ed infine favorire la diversificazione dei servizi.
importo del progetto	€ 36.947,54
contributo liquidato	€ 22.168,52
per info e materiali	https://www.deltaduemila.net/iii-1920205-cogetour/

TITOLO	Cicloturismo e natura: miglioramento dell'offerta di servizi cicloturistici
beneficiario	Impresa individuale Barillari Daniele
azione	19.2.02.05 Qualificazione di imprese extra-agricole e creazione di nuove imprese agricole a fini turistici - III Bando
focus area	Favorire la diversificazione, la creazione e lo sviluppo di imprese, nonché l'occupazione
ambito	Turismo Sostenibile
obiettivo specifico	Elevare standard di qualità nelle strutture ricettive del Delta per adeguare l'ospitalità a specifici target (cicloturista, birdwatcher, turista ambientale, turismo enogastronomico, ecc.) e far fronte alla crescente domanda di percorsi benessere e di servizi sportivi, di accoglienza e ospitalità rurale, prodotti tipici, benessere rurale.
localizzazione	Lido di Spina - Comune di Comacchio (FE)
modalità realizzazione	Bando
obiettivo dell'intervento	Il progetto è stato ideato con l'obiettivo di migliorare l'offerta, l'esperienza e l'accessibilità a tutti i tipi di cicloturisti, attraverso l'acquisto di attrezzature specifiche.
descrizione sintetitica delle attività realizzate	L'impresa a gestione familiare, offre servizi di noleggio e riparazione bici, ed è situata al Lido di Spina, in un contesto ideale per i cicloturisti essendo lungo i principali percorsi di valli, saline e Comacchio. Sono state acquistate nuove biciclette per il cicloturista: n. 34 e-bike, n. 30 city e n. 4 MTB, n. 25 muscolari professionali.
valore aggiunto	Coerenza del progetto aziendale con la strategia del PAL "Il Delta del Po per lo sviluppo del turistico sostenibile e dell'economia locale". Il progetto è rivolto ad elevare l'offerta di servizi all'interno del territorio del Delta del Po e potenziare i servizi per tour cicloturistici e far fronte alla crescente domanda di percorsi benessere e di servizi sportivi.
importo del progetto	€ 47.504,24
contributo liquidato	€ 19.001,71
per info e materiali	https://www.deltaduemila.net/iiibando1920205-barillaridaniele/

TITOLO	**Potenziamento dei servizi di trasporto turistici multi-modali con imbarcazione elettrica nel Delta del Po**
beneficiario	Società Consortile Gestione Turistica Delta del Po a r.l.
azione	19.2.02.05 Qualificazione di imprese extra-agricole e creazione di nuove imprese agricole a fini turistici - IV Bando
focus area	Favorire la diversificazione, la creazione e lo sviluppo di imprese, nonché l'occupazione
ambito	Turismo Sostenibile
obiettivo specifico	Elevare standard di qualità nelle strutture ricettive del Delta per adeguare l'ospitalità a specifici target (cicloturista, birdwatcher, turista ambientale, turismo enogastronomico, ecc.) e far fronte alla crescente domanda di percorsi benessere e di servizi sportivi, di accoglienza e ospitalità rurale, prodotti tipici, benessere rurale.
localizzazione	Comune di Comacchio (FE)
modalità realizzazione	Bando
obiettivo dell'intervento	Rafforzare e potenziare servizi turistici attraverso interventi finalizzati ad elevare lo standard qualitativo dei prodotti e servizi offerti, in particolare attraverso acquisto di attrezzature/mezzi di spostamento e visita nel Delta basati su tecnologie di propulsione elettrica e/o sostenibili.
descrizione sintetitica delle attività realizzate	Acquisto di una nuova imbarcazione di piccole dimensioni (max 20 posti) con propulsione elettrica e dotata di pannelli fotovoltaici per la produzione integrata di energia, per una navigazione silenziosa nel rispetto dell'ambiente e della biodiversità e in assenza di fattori inquinanti.
valore aggiunto	Gli obiettivi del progetto sono coerenti con la strategia del PAL "Il Delta del Po per lo sviluppo del turistico sostenibile e dell'economia locale" in quanto sono finalizzati ad elevare l'offerta di servizi all'interno dell' Area turistica delle Valli di Comacchio località Foce, offrire un sistema di navigazione silenzioso e rispettoso dell'ambiente, rafforzare e innovare i servizi di navigazione per fasce di utenza dalle esigenze particolari (birdwatchers, fotografi), proporre servizi multi-modali barca–bici per individuali/piccoli gruppi, facilitare il collegamento fra Valli e sistema ciclabile locale ed europeo, connettere in modo sostenibile aree diverse del Delta del Po e favorire la diversificazione dei servizi.
importo del progetto	€ 107.900,00
contributo liquidato	€ 64.740,00
per info e materiali	https://www.deltaduemila.net/iv-1920205-cogetour/

TITOLO	**Potenziamento dell'offerta di servizi e della qualità della ristorazione all'Oasi Canneviè - Porticino**
beneficiario	L'Oasi di Canneviè S.R.L.
azione	19.2.02.05 Qualificazione di imprese extra-agricole e creazione di nuove imprese agricole a fini turistici - IV Bando
focus area	Favorire la diversificazione, la creazione e lo sviluppo di imprese, nonché l'occupazione
ambito	Turismo Sostenibile
obiettivo specifico	Elevare standard di qualità nelle strutture ricettive del Delta per adeguare l'ospitalità a specifici target (cicloturista, birdwatcher, turista ambientale, turismo enogastronomico, ecc.) e far fronte alla crescente domanda di percorsi benessere e di servizi sportivi, di accoglienza e ospitalità rurale, prodotti tipici, benessere rurale
localizzazione	Comune di Codigoro (FE)
modalità realizzazione	Bando
obiettivo dell'intervento	Migliorare e aumentare gli standard qualitativi di una struttura ricettiva esistente per raggiungere elevati livelli di qualità per adeguare l'ospitalità a specifici target presenti nel Delta, far fronte all'aumento di richiesta di turismo slow sostenibile nel Parco del Delta del Po e migliorare i servizi esistenti.
descrizione sintetitica delle attività realizzate	Il progetto ha previsto l'acquisto di nuove dotazioni ed attrezzature per il turista quali: n. 15 bici di cui n. 2 elettriche, n. 10 city bike, n. 2 bici bimbi e n. 1 bici intermedia ed una nuova mini-cella frigorifera negativa dotata di scaffalature interne a sostituzione dei n. 6 congelatori a pozzetto esistenti, al fine di ottimizzare i consumi elettrici e garantire una miglior qualità nell'offerta gastronomica.
valore aggiunto	Gli interventi proposti intendo riqualificare e potenziare i servizi per i turisti e visitatori in particolare per il target cicloturismo, sempre più presente nell'area del Delta, attraverso un incremento di dotazione del parco bici ad integrazione dell'esistente. La promozione e valorizzazione delle produzioni tipiche, portata avanti da sempre dal ristorante Canneviè, si è potuta così ulteriormente potenziare grazie alle possibilità di un intervento che consente una più corretta congelazione nel rispetto dei principali di risparmio energetico.
importo del progetto	€ 15.590,11
contributo liquidato	€ 9.354,07
per info e materiali	https://www.deltaduemila.net/ivbando-1920205-oasicannevie/

TITOLO	Riqualificazione di un albergo rurale per un'offerta di qualità
beneficiario	Villa Belfiore S.R.L.
azione	19.2.02.05 Qualificazione di imprese extra-agricole e creazione di nuove imprese agricole a fini turistici - IV Bando
focus area	Favorire la diversificazione, la creazione e lo sviluppo di imprese, nonché l'occupazione
ambito	Turismo Sostenibile
obiettivo specifico	Elevare standard di qualità nelle strutture ricettive del Delta per adeguare l'ospitalità a specifici target (cicloturista, birdwatcher, turista ambientale, turismo enogastronomico, ecc.) e far fronte alla crescente domanda di percorsi benessere e di servizi sportivi, di accoglienza e ospitalità rurale, prodotti tipici, benessere rurale
localizzazione	Comune di Ostellato (FE)
modalità realizzazione	Bando
obiettivo dell'intervento	Azioni di ammodernamento e ristrutturazione al fine di intercettare nuovi target turistici legati a prodotti turistici presenti nell'area del Delta, quali birdwatchers, cicloturisti, ecc.
descrizione sintetitica delle attività realizzate	Interventi di ammodernamento della struttura ricettiva esistente attraverso la sostituzione infissi esistenti, ristrutturazione piscina, piantumazione di alberi da frutta e specie arboree autoctone e realizzare una specifica indagine di mercato.
valore aggiunto	Gli interventi proposti intendono elevare gli standard qualitativi della struttura ricettiva sia al fine di mantenere la clientela già acquisita sia per raggiungere nuove zone di mercato in particolare nell'area del Nord Europa che sebbene sensibile ad un'offerta ambientale naturalistica ha elevate esigenze qualitative.
importo del progetto	€ 144.921,48
contributo liquidato	€ 84.643,49
per info e materiali	https://www.deltaduemila.net/ivbando-1920205-belfiore/

TITOLO	Riqualificazione di una attività di ristorazione con affittacamere nel centro storico di Comacchio
beneficiario	Agatopisto S.R.L.
azione	19.2.02.05 Qualificazione di imprese extra-agricole e creazione di nuove imprese agricole a fini turistici - IV Bando
focus area	Favorire la diversificazione, la creazione e lo sviluppo di imprese, nonché l'occupazione
ambito	Turismo Sostenibile
obiettivo specifico	Elevare standard di qualità nelle strutture ricettive del Delta per adeguare l'ospitalità a specifici target (cicloturista, birdwatcher, turista ambientale, turismo enogastronomico, ecc.) e far fronte alla crescente domanda di percorsi benessere e di servizi sportivi, di accoglienza e ospitalità rurale, prodotti tipici, benessere rurale
localizzazione	Comune di Comacchio (FE)
modalità realizzazione	Bando
obiettivo dell'intervento	Migliorare la fruibilità e la qualità dei servizi offerti quale valore aggiunto per la qualificazione degli standard dell'offerta
descrizione sintetitica delle attività realizzate	Per accrescere e migliorare i servizi verso i target di riferimento della struttura ricettiva ristorativa esistente, sita nel centro storico di Comacchio il progetto realizzato ha previsto la nuova installazione di n. 2 pergole bioclimatiche per esterno, n. 1 porta automatica, n. 1 sistema di automazione alberghiera per n. 6 porte d'accesso a camere alberghiere e una porta secondaria per accessi notturni in struttura, comprensivi di centraline, tastierini, sistemi di controllo di zona e software di gestione.
valore aggiunto	Gli interventi sono volti ad incrementare servizi complementari alla ricettività esistente volta ad elevare standard di qualità nelle strutture ricettive del delta per adeguare l'ospitalità a specifici target. Gli investimenti previsti vanno nella direzione di migliorare la fruibilità e la qualità dei servizi offerti quale valore aggiunto per la qualificazione degli standard dell'offerta sia dell'azienda proponente che del territorio nella sua complessità. A livello territoriale, tali investimenti rappresentano elementi importanti per crescere e posizionare positivamente l'offerta del Delta.
importo del progetto	€ 118.731,40
contributo liquidato	€ 71.238,84
per info e materiali	https://www.deltaduemila.net/ivbando-1920205-locandadeldelta/

TITOLO	Ristrutturazione immobile e avvio di una nuova attività ricettiva e di servizi al turista
beneficiario	Consorzio Si Società Cooperativa Sociale (in forma abbreviata Consorzio Si S.C.S.)
azione	19.2.02.05 Qualificazione di imprese extra-agricole e creazione di nuove imprese agricole a fini turistici - IV Bando
focus area	Favorire la diversificazione, la creazione e lo sviluppo di imprese, nonché l'occupazione
ambito	Turismo Sostenibile
obiettivo specifico	Elevare standard di qualità nelle strutture ricettive del Delta per adeguare l'ospitalità a specifici target (cicloturista, birdwatcher, turista ambientale, turismo enogastronomico, ecc.) e far fronte alla crescente domanda di percorsi benessere e di servizi sportivi, di accoglienza e ospitalità rurale, prodotti tipici, benessere rurale
localizzazione	Comune di Comacchio (FE)
modalità realizzazione	Bando
obiettivo dell'intervento	Nuova offerta di servizi turistico ricettivi e nuova attività commerciale finalizzata alla vendita di produzioni gastronomiche tipiche e di qualità nell'area del Delta per rispondere alle richieste e necessità di nuovi target (cicloturisti, turisti ambientali) con coinvolgimento nella gestione di una cooperativa sociale per favorire l'inserimento lavorativo di soggetti svantaggiati.
descrizione sintetitica delle attività realizzate	Attivazione di una nuova attività commerciale di prodotti tipici e nuova attività di servizio e ospitalità attraverso una nuova offerta caratterizzata da elevati standard qualitativi e nuovi servizi destinati a specifici target (cicloturista e turista ambientale). Il progetto ha previsto la ristrutturazione e adeguamento di un edificio esistente con interventi relativi a impiantistica elettrica, idraulica e sanitaria, acquisto di arredi, realizzazione sito web e pagine social, attività di promo-comunicazione (campagna social, campagna fotografica, video-spot promozionale).
valore aggiunto	L'investimento persegue gli obiettivi dell'azione del PAL, essendo orientata ad avviare nuove attività finalizzata ad elevare lo standard di qualità dell'offerta turistica esistente generando una struttura pensata per il target del ciclo-turista e del turista ambientale, e alla promozione del territorio e dei prodotti tipici. Entrambe le attività inoltre sono finalizzate alla creazione e allo sviluppo di imprese del territorio, nonché all'occupazione, che per la natura del soggetto richiedente (cooperativa sociale) si direzionerà sull'inserimento lavorativo di persone fragili. La riqualificazione dell'area in oggetto aggiungerà un ulteriore tassello al recupero di un importante e unico comparto urbano in cui si inscrive anche l'Eco-museo/ Centro Visite Manifattura dei Marinati.
importo del progetto	€ 196.645,67
contributo liquidato	€ 117.987,40
per info e materiali	https://www.deltaduemila.net/ivbando-1920205-consorziosi/

TITOLO	Sistemazione di chiosco piadina per una offerta enogastronomica tipica e di qualità
beneficiario	Ciliegina S.R.L.S.
azione	19.2.02.05 Qualificazione di imprese extra-agricole e creazione di nuove imprese agricole a fini turistici - IV Bando
focus area	Favorire la diversificazione, la creazione e lo sviluppo di imprese, nonché l'occupazione
ambito	Turismo Sostenibile
obiettivo specifico	Elevare standard di qualità nelle strutture ricettive del Delta per adeguare l'ospitalità a specifici target (cicloturista, birdwatcher, turista ambientale, turismo enogastronomico, ecc.) e far fronte alla crescente domanda di percorsi benessere e di servizi sportivi, di accoglienza e ospitalità rurale, prodotti tipici, benessere rurale
localizzazione	Lido delle Nazioni, Comune di Comacchio (FE)
modalità realizzazione	Bando
obiettivo dell'intervento	Qualificazione di servizi turistici attraverso interventi finalizzati ad elevare lo standard qualitativo dei prodotti e dei servizi offerti
descrizione sintetitica delle attività realizzate	Realizzazione di un gazebo pergola bioclimatico al fine di ampliare lo spazio aziendale per raggiungere il target turistico che si intende maggiormente intercettare: il cicloturista. L'investimento consentirà di attrarre un numero maggiore di clienti.
valore aggiunto	Grazie alla disponibilità di ingredienti di qualità, alla tradizione agricola, all'ambiente naturale della zona e alle abitudini culinarie delle comunità locali, la piadina rappresenta un legame profondo con la storia, la tradizione e l'identità culinaria del territorio del Delta, offrendo un'esperienza gustativa unica per i residenti e visitatori. Il progetto vuole migliorare l'aspetto esterno quindi la qualità paesaggistica del territorio stesso, per qualificare il Delta. Al tempo stesso si intende offrire un servizio aggiuntivo proprio per uno dei target identificati dal bando: il cicloturista. Il progetto offre uno spazio accogliente di socializzazione e relax.
importo del progetto	€ 157.460,00
contributo liquidato	€ 62.984,00
per info e materiali	https://www.deltaduemila.net/ivbando-1920205-chioscopiadina/

Focus Area 1 - Il Delta del Po: le risorse per lo sviluppo sostenibile dell'economia

Priorità Strategica 1.3 Etica della destinazione

TITOLO	C.A.S.A. Mesola e il valore dell'innovazione sociale
beneficiario	Società Cooperativa C.A.S.A. MESOLA
azione	19.2.02.06 Azione di innovazione sociale: integrazione tra agricoltura e inclusione sociale
focus area	Favorire la diversificazione, la creazione e lo sviluppo di imprese, nonché l'occupazione
ambito	Turismo Sostenibile
obiettivo specifico	Promuovere azioni ed interventi finalizzati ad incrementare l'occupazione ed in particolare quella giovanile
localizzazione	Comune di Mesola (FE)
modalità realizzazione	Bando
obiettivo dell'intervento	Il progetto ha l'obiettivo di creare occupazione, sviluppando nuove professionalità che potranno avere la propria crescita professionale all'interno del progetto.
descrizione sintetitica delle attività realizzate	Il progetto ha previsto la trasformazione dell'ex essiccatoio di lavorazione del tabacco - una struttura dei primi del '900 di oltre 600 metri quadrati collocata a fianco degli stabilimenti di trasformazione della Società Cooperativa C.A.S.A. MESOLA - attraverso la parziale ristrutturazione e il recupero di alcune aule per favorire l'integrazione sociale collegata all'agricoltura per la formazione di ragazzi con disabilità e nuove generazioni di agricoltori. A tal fine le sale sono state attrezzate con materiale didattico destinato a soggetti svantaggiati e il progetto prevede il coinvolgimento e la partecipazione di una associazione di volontariato locale.
valore aggiunto	L'agricoltura sociale è una delle più innovative attività di diversificazione aziendale che le imprese agricole italiane stanno attuando nel quadro della multifunzionalità, capace di porre in nuova luce i valori che da sempre rappresentano il DNA delle campagne italiane: reciprocità, condivisione, accoglienza, cooperazione. In più è un'agricoltura che può essere definita civile in quanto, attraverso la sperimentazione di nuovi modelli di welfare, si occupa di affrontare sacche di disagio, aree di debolezza, tematiche legate alle umane fragilità ed eroga servizi di qualità a persone svantaggiate: giovani in cerca di lavoro, donne vittime di abusi, detenuti ed ex detenuti, diversamente abili, immigrati, bambini. Nelle aree rurali, dove l'invecchiamento della popolazione agricola, specie in Italia, è molto evidente, consente di assicurare il necessario ricambio generazionale e di fornire servizi e strumenti necessari per favorire la permanenza sul territorio delle persone anziane e nuovi insediamenti di giovani. L'agricoltura sociale porta visibilità e riconoscibilità sul territorio, creando condizioni favorevoli per la permanenza delle famiglie nelle comunità rurali e contribuendo a gestire in modo sostenibile le fragilità umane presenti in territori spesso difficili. L'azienda che fa agricoltura sociale ha un "plus" importante, legato al valore etico delle sue attività.
importo del progetto	€ 250.000,00
contributo liquidato	€ 149.548,34
per info e materiali	https://www.deltaduemila.net/casa_mesola_innovazione_sociale/

Focus Area 2 - Il Delta del Po: prendiamocene cura

Priorità Strategica 2.1 Educazione e apprendimento

Azione 19.2.02.09

TITOLO	Percorsi di educazione ambientale: paesaggio e biodiversità
beneficiario	Ente di Gestione per i Parchi e la Biodiversità - Delta del Po
azione	19.2.02.09 - Percorsi di educazione ambientale per avviare percorsi di apprendimento sul paesaggio e biodiversità
focus area	Stimolare lo sviluppo locale nelle zone rurali
ambito	Cura e Tutela del Paesaggio, dell'uso del suolo e della biodiversità
obiettivo specifico	Aumentare l'attenzione al paesaggio da parte di chi lo abita e la vive quotidianamente per una maggiore tutela della biodiversità
localizzazione	Area Leader Delta emiliano-romagnolo
modalità realizzazione	Convenzione
obiettivo dell'intervento	Sensibilizzare le generazioni future sui temi che sono alla base del riconoscimento ottenuto dal Delta del Po come Riserva della Biosfera UNESCO – MAB UNESCO (riconoscimento ottenuto nel 2015 dall'UNESCO) ovvero uomo e biodiversità, e per fare del riconoscimento Unesco una vera opportunità per tutti.
descrizione sintetitica delle attività realizzate	Individuazione delle scuole partecipanti al progetto tramite la raccolta di manifestazioni di interesse, realizzazione materiali informativi e didattici, incontri didattici, road show nel territorio del Delta del Po MAB UNESCO, realizzazione di un concorso per le scuole e definizione di un Manifesto contenente un piano di azione sui comportamenti "sostenibili" per gli studenti e il personale docente e ausiliario delle scuole partecipanti.
valore aggiunto	Il coinvolgimento delle giovani generazioni è volto a favorire e migliorare la consapevolezza di un'identità e cittadinanza territoriale, puntando sul patrimonio più importante: quel capitale umano che sono le giovani generazioni.
importo del progetto	€ 173.127,03
contributo liquidato	€ 138.972,54
per info e materiali	https://www.deltaduemila.net/chi-siamo/leader-2014-2020/progetti/19-2-02-09-percorsi-di-educazione-ambientale-per-avviare-percorsi-di-apprendimento-sul-paesaggio-e-biodiversita/

TITOLO	Paesaggio e biodiversità 2030: il futuro intorno a noi
beneficiario	Ente di Gestione per i Parchi e la Biodiversità - Delta del Po
azione	19.2.02.09 - Percorsi di educazione ambientale per avviare percorsi di apprendimento sul paesaggio e biodiversità
focus area	Stimolare lo sviluppo locale nelle zone rurali
ambito	Cura e Tutela del Paesaggio, dell'uso del suolo e della biodiversità
obiettivo specifico	Aumentare l'attenzione al paesaggio da parte di chi lo abita e la vive quotidianamente per una maggiore tutela della biodiversità
localizzazione	Area Leader Delta emiliano-romagnolo
modalità realizzazione	Convenzione
obiettivo dell'intervento	Sensibilizzare le generazioni future sui temi che sono alla base del riconoscimento ottenuto dal Delta del Po come Riserva della Biosfera UNESCO – MAB UNESCO (riconoscimento ottenuto nel 2015 dall'UNESCO) ovvero uomo e biodiversità, e per fare del riconoscimento Unesco una vera opportunità per tutti.
descrizione sintetitica delle attività realizzate	Percorsi didattici e laboratoriali rivolti alle scuole primarie, scuole secondarie di I e di II grado, al fine di divulgare i principi legati al recente riconoscimento del Delta del Po come Riserva della biosfera – MAB UNESCO, strutturato in un incontro con i docenti, 4 incontri con le classi e un'iniziativa a premi con evento finale. Oltre agli studenti destinatari diretti del progetto, i destinatari indiretti dell'iniziativa sono state le famiglie degli studenti coinvolti, che grazie a bambini e ragazzi hanno appreso informazioni, suggestioni e riflessioni sui principali temi del progetto e sul tema della Biosfera Delta Po.
valore aggiunto	Il progetto di educazione ambientale rivolto alle scuole mira a sostenere nuovi valori, atteggiamenti e comportamenti orientati alla sostenibilità e alla consapevolezza, con l'obiettivo di favorire la crescita di un senso di appartenenza, di identità e di responsabilità verso il territorio e l'ambiente e di generare un consenso duraturo, a tutti i livelli generazionali, sociali, istituzionali con benefici economici e turistici. Conoscere il Delta del Po e imparare ad amarlo e rispettarlo sono i primi passi verso un sentimento collettivo e comunitario di responsabilità e cura verso il territorio, che diviene entità da preservare e di cui avere cura.
importo del progetto	€ 107.806,03
contributo liquidato	€ 107.806,02
per info e materiali	https://www.deltaduemila.net/paesaggio-e-biodiversita-2030-il-futuro-intorno-a-noi/

Azione 19.2.02.10

TITOLO	DISS - delta international summer school
beneficiario	Università di Ferrara - Dipartimento di Architettura
azione	19.2.02.10 - Progetto pilota per aumentare la cultura e la conoscenza del paesaggio
focus area	Stimolare lo sviluppo locale nelle zone rurali
ambito	Cura e Tutela del Paesaggio, dell'uso del suolo e della biodiversità
obiettivo specifico	Aumentare l'attenzione al paesaggio da parte di chi lo abita e la vivevquotidianamente per una maggiore tutela della biodiversità
localizzazione	Area Leader Delta emiliano-romagnolo
modalità realizzazione	Convenzione
obiettivo dell'intervento	Studiare e promuovere metodi e politiche di valorizzazione dei paesaggi rurali d'acqua.
descrizione sintetitica delle attività realizzate	Organizzazione di una Scuola Estiva Internazionale sul tema del paesaggio e della biodiversità e ricchezza del paesaggio deltizio, strutturata in tre sessioni: edizione 2018 / edizione 2019 / edizione 2021 della durata di una settimana ciascuna, durante il periodo estivo. Le tematiche affrontate hanno riguardato: "valorizzazione e qualificazione dei paesaggi fluviali"; "ricerca e valorizzazione dei paesaggi storici del Delta del Po", "valore economico degli alberi e del verde"; "valorizzazione di aree verdi nei centri urbani minori del Delta del Po"; "rigenerazione rurale: ridurre i detrattori e il degrado delle aree rurali marginali"; "coltiviamo paesaggio". Le lezioni sono state dedicate a studenti, giovani laureandi e neo-laureati e dottoranti di ricerca provenienti da Scuole di Architettura, di Pianificazione, di Design, di Ingegneria italiane e straniere, tecnici di enti pubblici locali, direttamente impegnati sul territorio per approfondire e aggiornare le loro conoscenze.
valore aggiunto	La realizzazione delle Summer School ha consentito un confronto di esperienze e favorito una sperimentazione progettuale considerata anche come processo di conoscenza dei processi storici di trasformazione del territorio e riflessione sulla geografia dei siti, consentendo altresì strumenti di conoscenza ad amministratori pubblici, professionisti e studenti universitari, per consolidare una cultura del paesaggio attraverso differenti attività dedicate alle comunità locali e favorendo processi di identificazione di tali comunità con i propri territori.
importo del progetto	€ 146.636,01
contributo liquidato	€ 136.552,03
per info e materiali	https://www.deltaduemila.net/chi-siamo/leader-2014-2020/progetti/19-2-02-10-progetto-pilota-per-aumentare-la-cultura-e-la-conoscenza-del-paesaggio/

TITOLO	Visite di studio e iniziative informative a favore di operatori e cittadini
beneficiario	GAL DELTA 2000
azione	19.2.02.13 Study visit, iniziative informative e progetti pilota a favore di operatori e cittadini
focus area	Stimolare lo sviluppo locale nelle zone rurali
ambito	Turismo sostenibile
obiettivo specifico	Favorire l'innovazione sociale (la conoscenza produce innovazione)
localizzazione	Area Leader del Delta emiliano-romagnolo
modalità realizzazione	Regia Diretta
obiettivo dell'intervento	Realizzazione di iniziative informative, webinar, sportello informativo, study visit mirati che hanno coinvolto facilitatori di processi partecipativi, cittadini ed operatori locali, al fine di trasferire le buone prassi alla cittadinanza con momenti di informazione e di lavoro comune.
descrizione sintetitica delle attività realizzate	- Forum "Destinazione Delta del Po: esperienze, progetti e azioni"; - Study Visit nel Delta del Po; - n.16 Lezioni di Territorio; - n.3 Study Visit: Extremadura (Spagna); Valle della Loira (Francia) e Valsugana (Italia); - Sportello "PrimaRisposta" per migliorare la propria competenza imprenditoriale; - Ciclo di webinar per aggiornare le conoscenze e qualificare la propria offerta sul mercato turistico e migliorare la propria competenza imprenditoriale; - Report informativi: per gli operatori turistici sulle tematiche del Turismo Outdoor, Cicloturismo/Bike Tourism e Birdwatching.
valore aggiunto	L'indagine sugli stakeholder ha fatto emergere le carenze di conoscenza/competenza che interessano gli operatori del comparto turistico locale e che ne limitano le potenzialità di sviluppo e che si sono intese migliorare attraverso l'attuazione dell'azione. Inoltre, parte delle attività on line quali sportello e webinar per gli operatori sono state realizzate durante il periodo pandemico: questo ha dato la possibilità di continuare a mantenere un contatto diretto con gli operatori nonostante la pandemia e di poter rapidamente adeguare le attività informative e di supporto alle luce delle nuove esigenze e problematiche sorte a seguito dell'emergenza covid, consentendo così di essere sempre al passo con le necessità degli operatori in particolare nell'ambito del turismo e attività connesse ed affini. Gli study visit hanno consentito agli operatori turistici di conoscere direttamente casi di buone prassi, trarre esperienze ed esempi da casi di successo.
importo del progetto	€ 83.588,63
contributo liquidato	€ 82.963,93
per info e materiali	https://www.deltaduemila.net/chi-siamo/leader-2014-2020/progetti/19-2-02-13-study-visits-iniziative-informative/

Focus Area 2 - Il Delta del Po: prendiamocene cura

Priorità Strategica 2.2 Restyling ed estetica del paesaggio

TITOLO	Il "Paesaggio costruito". concorso per soluzioni progettuali su tematismi e aspetti di riqualificazione del paesaggio
beneficiario	GAL DELTA 2000
azione	19.2.02.08.A - Sviluppo di idee progettuali finalizzate al miglioramento del paesaggio "costruito"
focus area	Stimolare lo sviluppo locale nelle zone rurali
ambito	Cura e Tutela del Paesaggio, dell'uso del suolo e della biodiversità
obiettivo specifico	Elevare la qualità progettuale e gli interventi di restyling del paesaggio
localizzazione	Area del Delta emiliano-romagnolo
modalità realizzazione	Regia diretta
obiettivo dell'intervento	Qualificare il paesaggio al fine di eliminare i detrattori che degradano e deturpano il paesaggio, soprattutto in prossimità di siti di interesse naturalistico e siti di interesse ambientale.
descrizione sintetitica delle attività realizzate	Realizzazione di un concorso di idee rivolto a proporre soluzioni progettuali su tematismi e/o aspetti particolari di riqualificazione del paesaggio, con particolare riferimento alla componente del "costruito".
valore aggiunto	Con lo sviluppo di progetti a livello di definitivo delle idee selezionate è stata sensibilizzata la collettività su azioni concrete che possono migliorare l'attrattività e la bellezza del paesaggio e per fornire strumenti concreti ai beneficiari dell'azione 19.2.02.8B realizzata a "bando" (Imprese agricole singole e/o associate, Associazioni di privati senza scopo di lucro; Consorzi fra privati, Società miste pubblico-private, Microimprese e piccole imprese singole o associate, comprese Reti tra imprese in forma di ATI, ATS, ecc.) per la realizzazione di progetti che hanno dato attuazione alle idee suggerite nel concorso.
importo del progetto	€ 27.464,04
contributo liquidato	€ 27.464,04
per info e materiali	https://www.deltaduemila.net/chi-siamo/leader-2014-2020/progetti/19-2-02-08a-sviluppo-di-idee-progettuali-finalizzate-al-miglioramento-del-paesaggio-costruito-intervento-a/

Azione 19.2.02.08.B

TITOLO	Il restyling del chiosco per piadine immerso nel verde
beneficiario	La Piadinaza di Bencresciuto G. & C. S.n.c.
azione	19.2.02.08.B - Sostegno allo sviluppo di progettualità finalizzate al miglioramento del paesaggio abitato e produttivo - Intervento B
focus area	Stimolare lo sviluppo locale nelle zone rurali
ambito	Cura e Tutela del Paesaggio, dell'uso del suolo e della biodiversità
obiettivo specifico	Elevare la qualità progettuale e gli interventi di restyling del paesaggio
localizzazione	Cervia (RA)
modalità realizzazione	Bando
obiettivo dell'intervento	Riqualificare ed ampliare l'attività del chiosco di piadina di Cervia, attraverso soluzioni progettuali su tematismi o aspetti di riqualificazione del paesaggio, con particolare riferimento alla componente del "costruito", sulla base delle idee progetto presentate e selezionate attraverso l'azione a regia diretta GAL DELTA 2000 19.2.02.08A.
descrizione sintetitica delle attività realizzate	Il progetto interessa un tipico chiosco a uso produzione e vendita piadina romagnola posto nel comune di Cervia, a ridosso della pineta e del parco naturale. I chioschi sono solitamente prefabbricati, realizzati con strutture preventivamente autorizzate nella loro tipologia dall'amministrazione comunale. L'intervento prevede l'ampliamento dell'attività con raddoppiamento della superficie grazie alla realizzazione di un'area pubblica per l'attesa e la somministrazione del prodotto. L'area esterna è dotata di tavoli e sedie e abbellita da fioriere. L'intervento, oltre all'aspetto funzionale, è volto al miglioramento in chiave estetica del chiosco esistente.
valore aggiunto	Gli interventi dell'Azione 19.2.02.08B sono la concretizzazione di progetti su temi o aspetti di riqualificazione del paesaggio, con particolare riferimento alla componente del costruito e prendono come riferimento per la progettazione le idee presentate e selezionate nel concorso "Paesaggio costruito: Soluzioni progettuali su tematismi e aspetti di riqualificazione del paesaggio", promosso dal GAL DELTA 2000 (Cfr. 19.2.02.08A Azione a regia diretta). La categoria del concorso di idee scelta per la realizzazione del progetto è la A, "Le Botteghe del Delta" ovvero la qualificazione coordinata dei punti vendita diretti dei prodotti tipici del Delta del Po. Migliorare i tipici chioschi delle piadine, diffusi nel territorio e a pochi km da ambienti straordinari, significa valorizzarli anche come elementi identificativi ed identitari del territorio.
importo del progetto	€ 40.619,00
contributo liquidato	€ 24.371,40
per info e materiali	https://www.deltaduemila.net/il-restyling-del-chiosco-per-piadine-immerso-nel-verde_cervia/

TITOLO	Il chiosco in legno di abete in sintonia con l'ambiente
beneficiario	Amadori Marilena
azione	19.2.02.08.B - Sostegno allo sviluppo di progettualità finalizzate al miglioramento del paesaggio abitato e produttivo - Intervento B
focus area	Stimolare lo sviluppo locale nelle zone rurali
ambito	Cura e Tutela del Paesaggio, dell'uso del suolo e della biodiversità
obiettivo specifico	Elevare la qualità progettuale e gli interventi di restyling del paesaggio
localizzazione	Cervia (RA)
modalità realizzazione	Bando
obiettivo dell'intervento	Riqualificare ed ampliare l'attività del chiosco di piadina di Cervia, attraverso soluzioni progettuali su tematismi o aspetti di riqualificazione del paesaggio, con particolare riferimento alla componente del "costruito", sulla base delle idee progetto presentate e selezionate attraverso l'azione a regia diretta 19.2.02.08A del GAL DELTA 2000.
descrizione sintetitica delle attività realizzate	L'intervento è relativo ad un chiosco di piadina localizzato nelle immediate vicinanze di un percorso cicloturistico tra Ravenna e Cervia e a pochi chilometri da un circuito intermodale, nella zona delle saline di Cervia. Gli interventi realizzati sono la demolizione del chiosco in vetroresina utilizzato, ormai fatiscente e la sua sostituzione con un nuovo chiosco in legno di abete di metratura doppia rispetto all'esistente.
valore aggiunto	Gli interventi dell'Azione 19.2.02.08B sono la concretizzazione di progetti su temi o aspetti di riqualificazione del paesaggio, con particolare riferimento alla componente del costruito e prendono come riferimento per la progettazione le idee presentate e selezionate nel concorso "Paesaggio costruito: Soluzioni progettuali su tematismi e aspetti di riqualificazione del paesaggio", promosso dal GAL DELTA 2000. La categoria del concorso di idee scelta per la realizzazione del progetto è la A, "Le Botteghe del Delta" ovvero la qualificazione coordinata dei punti vendita diretti dei prodotti tipici del Delta del Po. Migliorare i tipici chioschi delle piadine, diffusi nel territorio e a pochi km da ambienti straordinari, significa valorizzarli anche come elementi identificativi ed identitari del territorio.
importo del progetto	€ 35.778,00
contributo liquidato	€ 21.466,80
per info e materiali	https://www.deltaduemila.net/il-chiosco-in-legno-di-abete-in-sintonia-con-lambiente_amadori/

TITOLO	Riqualificazione della corte colonica in prossimità del grande fiume Po
beneficiario	Michele Bellettato
azione	19.2.02.08.B - Sostegno allo sviluppo di progettualità finalizzate al miglioramento del paesaggio abitato e produttivo - Intervento B
focus area	Stimolare lo sviluppo locale nelle zone rurali
ambito	Cura e Tutela del Paesaggio, dell'uso del suolo e della biodiversità
obiettivo specifico	Elevare la qualità progettuale e gli interventi di restyling del paesaggio
localizzazione	Riva del Po (FE)
modalità realizzazione	Bando
obiettivo dell'intervento	Riqualificazione di una corte colonica che presenta caratteristiche tipiche del territorio rurale ferrarese del Delta del Po, attraverso soluzioni progettuali su tematismi o aspetti di riqualificazione del paesaggio, con particolare riferimento alla componente del "costruito", sulla base delle idee progetto presentate e selezionate attraverso l'azione a regia diretta GAL DELTA 2000 19.2.02.08A.
descrizione sintetitica delle attività realizzate	L'intervento riguarda due fabbricati ad uso ricovero attrezzi, tra cui una stalla/fienile dei primi anni del 1900, localizzate in prossimità del grande fiume e ben visibili dalla pista ciclopedonale "Destra Po". Le azioni previste per riqualificare gli edifici hanno riguardato la rimozione del manto di copertura in fibrocemento amianto e il rifacimento di un nuovo manto che ha consentito di reintegrare le caratteristiche di finitura estetica originali.
valore aggiunto	Gli interventi dell'Azione 19.2.02.08B sono la concretizzazione di progetti su temi di riqualificazione del paesaggio, con particolare riferimento alla componente del costruito e prendono come riferimento per la progettazione le idee presentate e selezionate nel concorso "Paesaggio costruito: Soluzioni progettuali su tematismi e aspetti di riqualificazione del paesaggio", promosso dal GAL DELTA 2000. La categoria del concorso di idee scelta per la realizzazione del progetto è la B "Qualificazione architettonica di manufatti diffusi sul territorio, ed eventuale rifunzionalizzazione." L'intervento di qualificazione di fabbricati di valore storico e sociale ubicati prossimità di siti di interesse naturalistico ed ambientale contribuisce a promuovere una sensibilizzazione civica verso il valore del paesaggio rurale del Delta del Po e a migliorarne l'attrattività.
importo del progetto	€ 50.000,00
contributo liquidato	€ 30.000,00
per info e materiali	https://www.deltaduemila.net/riqualificazione-della-corte-colonica-in-prossimita-del-grande-fiume-po/

TITOLO	Qualificazione dell'ex stalla del 1930, testimonianza storica del patrimonio del Delta
beneficiario	Società Agricola Lagosanto S.S.
azione	19.2.02.08.B - Sostegno allo sviluppo di progettualità finalizzate al miglioramento del paesaggio abitato e produttivo - Intervento B
focus area	Stimolare lo sviluppo locale nelle zone rurali
ambito	Cura e Tutela del Paesaggio, dell'uso del suolo e della biodiversità
obiettivo specifico	Elevare la qualità progettuale e gli interventi di restyling del paesaggio
localizzazione	Lagosanto (FE)
modalità realizzazione	Bando
obiettivo dell'intervento	Riqualificazione paesaggistica di un'edificio/stalla del 1930 che presenta caratteristiche tipiche del territorio rurale ferrarese del Delta del Po, reintegrandone le caratteristiche estetiche originarie. che, pur non presentando alcuna caratteristica di valore architettonico ed artistico, attraverso soluzioni progettuali su tematismi o aspetti di riqualificazione del paesaggio, con particolare riferimento alla componente del "costruito", sulla base delle idee progetto presentate e selezionate attraverso l'azione a regia diretta GAL DELTA 2000 19.2.02.08A.
descrizione sintetitica delle attività realizzate	L'intervento è relativo ad un edificio stalla/fienile sito a Lagosanto a ridosso del fiume Po di Volano e ben visibile dalla pista ciclabile che corre sull'argine, collegando la località di Passo Pomposa con l'ecomuseo della Bonifica di Marozzo, edificato nel 1930. Le azioni previste prevedono la rimozione del manto di copertura della stalla in fibrocemento amianto e il rifacimento di un nuovo manto che consentirà di reintegrare le caratteristiche di finitura estetica originali.
valore aggiunto	Gli interventi dell'Azione 19.2.02.08B sono la concretizzazione di progetti su temi di riqualificazione del paesaggio, con particolare riferimento alla componente del costruito e prendono come riferimento per la progettazione le idee presentate e selezionate nel concorso "Paesaggio costruito: Soluzioni progettuali su tematismi e aspetti di riqualificazione del paesaggio", promosso dal GAL DELTA 2000. La categoria del concorso di idee scelta per la realizzazione del progetto è la B "Qualificazione architettonica di manufatti diffusi sul territorio, ed eventuale rifunzionalizzazione". L'intervento di qualificazione di fabbricati di valore storico e sociale ubicati in prossimità di siti di interesse naturalistico ed ambientale contribuisce a promuovere una sensibilizzazione civica verso il valore del paesaggio rurale del Delta del Po e a migliorarne l'attrattività.
importo del progetto	€ 42.942,00
contributo liquidato	€ 25.189,20
per info e materiali	https://www.deltaduemila.net/qualificazione-dellex-stalla-del-1930-testimonianza-storica-del-patrimonio-del-delta_lagosanto/

TITOLO	Riqualificazione del centro aziendale Cà del Conte
beneficiario	Società Agricola Cà del Conte
azione	19.2.02.08.B - Sostegno allo sviluppo di progettualità finalizzate al miglioramento del paesaggio abitato e produttivo - Intervento B
focus area	Stimolare lo sviluppo locale nelle zone rurali
ambito	Cura e Tutela del Paesaggio, dell'uso del suolo e della biodiversità
obiettivo specifico	Elevare la qualità progettuale e gli interventi di restyling del paesaggio
localizzazione	Lagosanto (FE)
modalità realizzazione	Bando
obiettivo dell'intervento	Riqualificazione di un'area che rappresenta un centro agricolo aziendale in cui insistono edifici che presentano caratteristiche tipiche del territorio rurale ferrarese del Delta del Po, reintegrandone le caratteristiche estetiche originarie, attraverso soluzioni progettuali su tematismi o aspetti di riqualificazione del paesaggio, con particolare riferimento alla componente del "costruito", sulla base delle idee progetto presentate e selezionate attraverso l'azione a regia diretta 19.2.02.08A del GAL DELTA 2000.
descrizione sintetitica delle attività realizzate	L'intervento riguarda l'area adibita a centro aziendale localizzata nelle immediate vicinanze del Po di Volano e dalla pista che corre sull'argine a Lagosanto, collegando la località di Passo Pomposa con l'Ecomuseo della Bonifica di Marozzo e della Valle Bertuzzi. Le azioni previste prevedono la rimozione del manto di copertura in fibrocemento amianto, la totale demolizione di un magazzino in avanzato stato di degrado e la piantumazione di alberi ornamentali per la riqualificazione ambientale e paesaggistica del luogo.
valore aggiunto	Gli interventi dell'Azione 19.2.02.08B sono la concretizzazione di progetti su temi di riqualificazione del paesaggio, con particolare riferimento alla componente del costruito e prendono come riferimento per la progettazione le idee presentate e selezionate nel concorso "Paesaggio costruito: Soluzioni progettuali su tematismi e aspetti di riqualificazione del paesaggio", promosso dal GAL DELTA 2000. La categoria del concorso di idee scelta per la realizzazione del progetto è la B "Qualificazione architettonica di manufatti diffusi sul territorio, ed eventuale rifunzionalizzazione." L'intervento di qualificazione di fabbricati di valore storico e sociale ubicati in prossimità di siti di interesse naturalistico ed ambientale contribuisce a promuovere una sensibilizzazione civica verso il valore del paesaggio rurale del Delta del Po e a migliorarne l'attrattività.
importo del progetto	€ 41.862,66
contributo liquidato	€ 22.670,76
per info e materiali	https://www.deltaduemila.net/riqualificazione-del-centro-aziendale-ca-del-conte/

TITOLO	RIqualificazione fabbricato e smaltimento amianto per l'azienda 100% bio
beneficiario	Società Agricola DeltaBio
azione	19.2.02.08.B - Sostegno allo sviluppo di progettualità finalizzate al miglioramento del paesaggio abitato e produttivo - Intervento B
focus area	Stimolare lo sviluppo locale nelle zone rurali
ambito	Cura e Tutela del Paesaggio, dell'uso del suolo e della biodiversità
obiettivo specifico	Elevare la qualità progettuale e gli interventi di restyling del paesaggio
localizzazione	Codigoro (FE)
modalità realizzazione	Bando
obiettivo dell'intervento	Intervento di riqualificazione di fabbricato rurale attraverso soluzioni progettuali su tematismi o aspetti di riqualificazione del paesaggio, con particolare riferimento alla componente del "costruito", sulla base delle idee progetto presentate e selezionate attraverso l'azione a regia diretta GAL DELTA 2000 19.2.02.08A.
descrizione sintetitica delle attività realizzate	L'intervento ha avuto ad oggetto il fabbricato adibito a ricovero degli attrezzi agricoli localizzato in zona paesaggistica e ambientale di pregio e ad alto transito di turistici. La Valle Bertuzzi e l'Oasi di Canneviè, distanti pochi chilometri dall'azienda agricola, sono mete predilette da ciclisti e amanti della vacanza in natura. Il progetto è stato attuato con lo smaltimento del manto di copertura in cemento amianto e la loro sostituzione, la manutenzione ordinaria alle pareti con tinteggiatura finale e l'allestimento di una aiuola ornamentale.
valore aggiunto	Gli interventi dell'Azione 19.2.02.08B sono la concretizzazione di progetti su temi di riqualificazione del paesaggio, con particolare riferimento alla componente del costruito e prendono come riferimento per la progettazione le idee presentate e selezionate nel concorso "Paesaggio costruito: Soluzioni progettuali su tematismi e aspetti di riqualificazione del paesaggio", promosso dal GAL DELTA 2000. La categoria del concorso di idee scelta per la realizzazione del progetto è la B "Qualificazione architettonica di manufatti diffusi sul territorio, ed eventuale rifunzionalizzazione." L'intervento di qualificazione di fabbricati di valore storico e sociale ubicati in prossimità di siti di interesse naturalistico ed ambientale contribuisce a promuovere una sensibilizzazione civica verso il valore del paesaggio rurale del Delta del Po e a migliorarne l'attrattività.
importo del progetto	€ 50.000,00
contributo liquidato	€ 30.000,00
per info e materiali	https://www.deltaduemila.net/riqualificazione-fabbricato-e-smaltimento-amianto-per-la-zienda-100-bio_deltabio/

Azione 19.2.02.11

TITOLO	Cartellonisitica e segnaletica nel parco del Delta del Po
beneficiario	Ente di Gestione per i Parchi e la Biodiversità – Delta del Po
azione	19.2.02.11 - Investimenti a sostegno della cartellonistica e segnaletica coordinata
focus area	Stimolare lo sviluppo locale nelle zone rurali
ambito	Cura e Tutela del Paesaggio, dell'uso del suolo e della biodiversità
obiettivo specifico	Elevare la qualità progettuale e gli interventi di restyling del paesaggio
localizzazione	Area Leader Delta emiliano-romagnolo
modalità realizzazione	Convenzione
obiettivo dell'intervento	Realizzazione di un progetto di sistema della segnaletica e della cartellonistica coordinata per tutta l'area del Parco del Delta del Po finalizzato alla revisione della cartellonistica esistente, sia segnaletica che informativa, nell'ambito territoriale delle 6 Stazioni di Parco e dei 17 Comuni dell'area LEADER, stabilendo, assieme ai Comuni e agli Enti territorialmente competenti, un criterio di rimozione delle criticità più evidenti e sostituzione con nuovi cartelli.
descrizione sintetitica delle attività realizzate	- Realizzazione di un "Masterplan" dello stato di fatto della cartellonistica e dell'installazione e localizzazione della nuova segnaletica direzionale in relazione alle emergenze naturalistiche dell'area Parco e dell'area Leader; - realizzazione e installazione della nuova cartellonistica e segnaletica in punti strategici; - realizzazione di un manuale di immagine coordinata della segnaletica direzionale e cartellonistica informativa utile sia all'Ente Parco sia ai Comuni ed Enti Pubblici.
valore aggiunto	Realizzazione di un percorso partecipato con le Amministrazioni locali e l'Ente Parco, finalizzato a implementare un disegno di segnaletica e di cartellonistica informativa a scopo turistico che ordini il livello delle informazioni, attraverso operazioni di bonifica di cartelli ormai superati e in pessimo stato di manutenzione, e di installazione di una segnaletica mirata e coordinata, realizzata con l'obiettivo principale di fornire al fruitore il maggior numero di informazioni necessarie, sia per essere avviato alle ciclovie esistenti dalla viabilità normale, sia percorrendo la ciclovia stessa, sia per fornire informazioni relative al territorio attraversato e ai servizi di fruizione presenti sul percorso o nelle sue immediate vicinanze in modo da migliorarne la qualità della fruizione.
importo del progetto	€ 83.110,55
contributo liquidato	€ 81.196,55
per info e materiali	https://www.deltaduemila.net/chi-siamo/leader-2014-2020/progetti/19-2-02-11-investimenti-a-sostegno-della-cartellonistica-e-segnaletica-coordinata/

TITOLO	Valorizzazione paesaggistica e naturalistica del giardino di Villa Verlicchi
beneficiario	Comune di Conselice (RA)
azione	19.2.02.12 - Investimenti finalizzati a migliorare l'attrattività e a ridurre detrattori ambientali e paesaggistici
focus area	Stimolare lo sviluppo locale nelle zone rurali
ambito	Turismo Sostenibile
obiettivo specifico	Elevare la qualità progettuale e gli interventi di restyling del paesaggio
localizzazione	Frazione Lavezzola, Comune di Conselice (RA)
modalità realizzazione	Bando
obiettivo dell'intervento	Potenziare la funzionalità delle aree verdi esterne di Villa Verlicchi attraverso specifiche azioni che migliorino/diversifichino la componente naturalistica del giardino e delle aree verdi dei cortili, facciano conoscere in ambito urbano specie selvatiche divenute meno frequenti e incrementino la conoscenza della biodiversità locale e del patrimonio storico-culturale.
descrizione sintetitica delle attività realizzate	- Completamento del giardino all'italiana con parterre fiorito a bassa manutenzione; - adeguamento del percorso di accesso a Villa Verlicchi da via Bastia con pavimentazione armata e drenante; - messa a dimora di alberi e di siepi arbustive a supporto della fauna selvatica (in particolare uccelli); - collocazione di cassette nido per uccelli forestali e chirotteri e collocazione di mangiatorie per uccelli; - realizzazione e posa in opera di un pannello divulgativo-orientativo. Gli interventi a Villa Verlicchi consentono una migliore accessibilità e fruizione del giardino, in particolare alle persone con disabilità motorie, grazie ad una pavimentazione idonea drenante, mentre negli spazi cortilivi laterali alla Villa e posteriori ad essa, è stato un piccolo giardino didattico a supporto della fauna selvatica.
valore aggiunto	L'intervento ha consentito di migliorare la qualità estetico-paesaggistica e il significato naturalistico del giardino, essendo costituito da specie arboree alloctone al termine della loro durata funzionale (ippocastano, abete rosso) o autoctone e di un certo pregio estetico, ma poste al di fuori della fascia altitudinale idonea (faggio, tasso) e quindi in ogni caso scarsamente fruibili dalla fauna selvatica locale. Grazie al progetto il caratteristico "giardino all'italiana" è ora maggiormente fruibile, mentre la messa a dimora di alberi e di siepi arbustive a supporto della fauna selvatica fornirà bacche e cibo agli uccelli stanziali anche nella stagione più rigida.
importo del progetto	€ 45.803,47
contributo liquidato	€ 45.554,20
per info e materiali	https://www.deltaduemila.net/giardino-allitaliana-villa-verlicchi/

TITOLO	Miglioramento e rinaturalizzazione dell'area di riequilibrio ecologico "Villa Romana" di Russi
beneficiario	Comune di Russi (RA)
azione	19.2.02.12 - Investimenti finalizzati a migliorare l'attrattività e a ridurre detrattori ambientali e paesaggistici
focus area	Stimolare lo sviluppo locale nelle zone rurali
ambito	Turismo Sostenibile
obiettivo specifico	Elevare la qualità progettuale e gli interventi di restyling del paesaggio
localizzazione	Comune di Russi (RA)
modalità realizzazione	Bando
obiettivo dell'intervento	Realizzazione di un intervento di riqualificazione, rinaturalizzazione e abbellimento in un'area di riequilibrio ecologico per favorire il turismo ambientale e l'osservazione in natura.
descrizione sintetitica delle attività realizzate	Il progetto prevede un intervento di naturalizzazione sulla superficie esistente nell'Area di Riequilibrio Ecologico di circa 4,5 ettari, con taglio e rimozione in situ della vegetazione erbacea, taglio e rimozione di soggetti arborei indesiderati, sostituzione di alcuni tratti di recinzione, elementi di arredo, cartellonista informativa e inserimento di opere di Land Art.
valore aggiunto	Il progetto di riqualificazione dell'area di Riequilibrio Ecologico "Villa Romana di Russi" ha la finalità di migliorare la fruizione, l'accessibilità e l'attrattività in chiave sostenibile del sito naturalistico vicino al fiume Lamone, avendo particolare cura degli ecosistemi presenti, attraverso azioni di ripristino ambientale. Il sito include parte della zona di ripopolamento e cattura "S. Giacomo", più una porzione di recente acquisizione, destinata al mantenimento di varietà locali e tradizionali di alberi da frutto. Vera e propria "isola naturale" in un intorno intensamente urbanizzato e coltivato, l'area risulta vulnerabile a numerosi fattori antropici: quindi l'innalzamento della qualità paesaggistica attraverso l'eliminazione degli elementi di degrado presenti nell'area, l'aumento della qualità ecologico ambientale attraverso interventi volti a favorire la salvaguardia della fauna e dell'avifauna, e la creazione di nuovi percorsi e opportunità di fruizione sono interventi in linea con lo studio realizzato dalla Lipu sulla mitigazione dei detrattori ambientali.
importo del progetto	€ 47.324,04
contributo liquidato	€ 47.324,04
per info e materiali	https://www.deltaduemila.net/villa-romana-russi-area-riequilibrio-ecologico/

TITOLO	**Il bosco di Santa Giustina: uno degli ultimi esempi di formazioni boscose tipiche della pianura**
beneficiario	Ente di Gestione per i Parchi e la Biodiversità - Delta del Po
azione	19.2.02.12 - Investimenti finalizzati a migliorare l'attrattività e a ridurre detrattori ambientali e paesaggistici
focus area	Stimolare lo sviluppo locale nelle zone rurali
ambito	Turismo Sostenibile
obiettivo specifico	Elevare la qualità progettuale e gli interventi di restyling del paesaggio
localizzazione	Località Santa Giustina, Comune di Mesola (FE)
modalità realizzazione	Bando
obiettivo dell'intervento	Riqualificazione della porzione sud del bosco di Santa Giustina al fine di recuperare, riqualificare e valorizzare l'intera area per cittadini e turisti/visitatori vista la vicinanza con il Bosco della Mesola, il Castello e l'Abbazia di Pomposa.
descrizione sintetitica delle attività realizzate	Sono stati realizzati interventi di ripulitura bosco e piantumazione; ridefinizione del sentiero pedonabile; installazione di staccionata in legno e del punto di accesso lungo il lato del perimetro sud; utilizzo del legname di recupero (tronchi, alberature schiantate) per la creazione di una panchina; installazione di nuovo pannello informativo e attività di promozione.
valore aggiunto	Il progetto si colloca nel paesaggio straordinario del Delta del Po, inedito e sorprendente con i suoi canneti, i luoghi di nidificazione degli uccelli e i filtri naturali di purificazione delle acque. Gli interventi proposti dall'Ente di Gestione per i Parchi e la Biodiversità per la riqualificazione del Boschetto di Santa Giustina sono in linea con lo studio realizzato dalla Lipu sulla mitigazione dei detrattori ambientali nella consapevolezza che turismo naturalistico e birdwatching posso rappresentare un importante volano di crescita per l'economia, la cultura, la società, la biodiversità del luogo. Mitigare condizioni fortemente artificiali, scenari non naturali, trascurati o degradati, elementi negativi che vanno individuati, analizzati e progressivamente rimossi serve per corrispondere alle esigenze dei birdwatchers e competere in un mercato che sta elevando i propri standard di qualità.
importo del progetto	€ 49.244,98
contributo liquidato	€ 47.799,37
per info e materiali	https://www.deltaduemila.net/bosco-di-santa-giustina-mesola/

TITOLO	Un nido per la biodiversità: legno, arte e natura per la valorizzazione del Po di Primaro
beneficiario	Comune di Argenta (FE)
azione	19.2.02.12 - Investimenti finalizzati a migliorare l'attrattività e a ridurre detrattori ambientali e paesaggistici
focus area	Stimolare lo sviluppo locale nelle zone rurali
ambito	Turismo Sostenibile
obiettivo specifico	Elevare la qualità progettuale e gli interventi di restyling del paesaggio
localizzazione	Comune di Argenta (FE)
modalità realizzazione	Bando
obiettivo dell'intervento	Realizzazione di un intervento di riqualificazione e messa in sicurezza di un corridoio naturalistico e sentiero ciclopedonale volti a migliorare la fruibilità in chiave sostenibile per il turismo ambientale e per l'osservazione in natura.
descrizione sintetitica delle attività realizzate	Il progetto interessa un tratto ciclo-pedonale di circa 3,5 km che costeggia il Po di Primaro da Consandolo ad Argenta, porzione lineare di un percorso molto più ampio, di circa 85 km, che da Ferrara raggiunge il mare all'altezza di Casal Borsetti (Ravenna). Il progetto ha previsto la riqualificazione e la messa in sicurezza di un tratto di percorso ciclo-pedonale sterrato, attualmente caratterizzato da due rampe che presentano un eccessivo dislivello, e profonde fessurazioni nel terreno e l'installazione di opere di Land Art finalizzate a sensibilizzare e informare su tematiche ambientali e aspetti particolari locali della rete ecologica che caratterizza il Po di Primaro.
valore aggiunto	Il tratto del Po di Primaro oggetto degli interventi del progetto non ha di per sé mero valore puntuale, bensì sovra-territoriale, se si pensa al paesaggio come continuità tra valli e costa, città e villaggi rurali in una visione di insieme che accomuna paesaggio tutelato e quotidiano, saperi esperti e conoscenze collettive comuni. Il Po di Primaro reclama quindi attenzioni che non sono ad esclusivo beneficio del luogo, ma funzionali al sistema Parco del Delta del Po: è l'asta naturale che coincide con il cammino della via Romea Germanica, nel cui tragitto convergono le ciclabili minori del Mezzano (la Bruno Traversari e altre) e collega aree protette e siti Natura 2000 verso cui può svilupparsi una comune azione volta a migliorare l'economia dei luoghi e l'offerta naturalistica destinata al birdwatcher, al visitatore e al turista nel Delta del Po.
importo del progetto	€ 49.670,01
contributo liquidato	€ 49.491,18
per info e materiali	https://www.deltaduemila.net/un-nido-per-la-biodiversita-argenta/

TITOLO	Conselice waterways and land art
beneficiario	Comune di Conselice (RA)
azione	19.2.02.12 - Investimenti finalizzati a migliorare l'attrattività e a ridurre detrattori ambientali e paesaggistici
focus area	Stimolare lo sviluppo locale nelle zone rurali
ambito	Turismo Sostenibile
obiettivo specifico	Elevare la qualità progettuale e gli interventi di restyling del paesaggio
localizzazione	Comune di Conselice (RA)
modalità realizzazione	Bando
obiettivo dell'intervento	Implementazione di percorso ciclopedonale esistente di collegamento delle frazioni al capoluogo per accrescerne la fruibilità e l'interesse da parte di cittadini e visitatori.
descrizione sintetitica delle attività realizzate	Il progetto prevede la creazione di un percorso ciclopedonale naturalistico interno al territorio del Comune di Conselice che collega le frazioni con il capoluogo, a completamento delle tratte già esistenti, implementandone la fruibilità e l'interesse con l'inserimento di opere di Land Art in alcuni punti di interesse strategico e naturalistico per il territorio: il canale dei Mulini a San Patrizio, i laghetti di Conselice, l'Idrovora (via Frascata), il Parco pubblico Maria Fontana di Lavezzola, il tutto a creare un anello ciclopedonale interno al territorio e collegato alla via ciclabile intercomunale AL.BA.CO. e alle stazioni ferroviarie che attraversano il territorio. Il progetto prevede inoltre la messa in opera di tabelle e pannelli informativi a fianco delle opere di Land Art, di cartelli segnaletici lungo il percorso e di una piattaforma informativa fissa posizionata nel Parco Maria Fontana di Lavezzola.
valore aggiunto	Il progetto si propone di costruire un'offerta distintiva e coesa che faccia vivere al visitatore/viaggiatore la sensazione di attraversare un territorio accogliente ed organizzato, con adeguati servizi di supporto e di informazioni a sostegno della rete degli itinerari e degli interessi naturalistici, artistici e culturali che possano stimolare la curiosità del turista ambientalista. L'integrazione e il collegamento di aspetti ambientali del paesaggio, attualmente poco riconoscibili perché tra loro scollegati, con la definizione di un percorso di esplorazione di opere di Land Art, disseminate in punti strategici del territorio Comunale, che vanno anche a sottolineare elementi di interesse ambientale e culturale, frammentati e poco valorizzati, risponde alle esigenze di riqualificazione sostenibile del paesaggio a favore di una domanda turistica sempre più attenta e sensibile alla cura e al rispetto dei luoghi e della loro biodiversità.
importo del progetto	€ 38.595,65
contributo liquidato	€ 34.946,23
per info e materiali	https://www.deltaduemila.net/conselice-waterways-and-land-art/

TITOLO	Riqualificazione dell'oasi di Torre Abate
beneficiario	Comune di Mesola (FE)
azione	19.2.02.12 - Investimenti finalizzati a migliorare l'attrattività e a ridurre detrattori ambientali e paesaggistici
focus area	Stimolare lo sviluppo locale nelle zone rurali
ambito	Turismo Sostenibile
obiettivo specifico	Elevare la qualità progettuale e gli interventi di restyling del paesaggio
localizzazione	Santa Giustina - Comune di Mesola (FE)
modalità realizzazione	Bando
obiettivo dell'intervento	Promuovere il turismo ambientale nell'area dell'Oasi di Torre Abate mediante il miglioramento della fruibilità, garantire la giusta ospitalità e servizi al turista-visitatore, incrementare le visite didattiche e le attività da svolgere in loco.
descrizione sintetitica delle attività realizzate	Riqualificazione ambientale dell'Oasi di Torre Abate, uno dei punti più affascinanti per il turismo ecologico e naturalistico per la vegetazione e l'avifauna selvatica presenti, non ancora sufficientemente valorizzata e sprovvista di alcune strutture per garantire una effettiva fruibilità dell'area. Gli interventi realizzati sono stati: individuazione di tracciati naturalistici attrezzati e poco invasivi, quali, percorso birdwatching e percorso didattico mediante posa di bacheche e cartelloni a tema; installazione di rastrelliera per biciclette; installazione di un capanno fotografico per birdwatching e rimozione e rifacimento totale della recinzione esistente e posa di nuova in legno di per dare un senso di chiusura e protezione dell'area in oggetto rispetto alla pubblica viabilità.
valore aggiunto	Il progetto si colloca nel paesaggio straordinario del Delta del Po, inedito e sorprendente con i suoi canneti, i luoghi di nidificazione degli uccelli e i filtri naturali di purificazione delle acque. Gli interventi proposti dal Comune di Mesola per la riqualificazione della Torre Abate sono in linea con lo studio realizzato dalla LIPU sulla mitigazione dei detrattori ambientali nella consapevolezza che turismo naturalistico e birdwatching posso rappresentare un importante volano di crescita per l'economia, la cultura, la società, la biodiversità del luogo. Mitigare condizioni fortemente artificiali, scenari non naturali, trascurati o degradati, elementi negativi che vanno individuati, analizzati e progressivamente rimossi serve per corrispondere alle esigenze dei birdwatchers e competere in un mercato che sta elevando i propri standard di qualità.
importo del progetto	€ 50.000,00
contributo liquidato	€ 50.000,00
per info e materiali	https://www.deltaduemila.net/oasi-di-torre-abate/

TITOLO	**Riqualificazione e valorizzazione delle strutture di supporto alla fruizione turistica della pineta comunale di Classe**
beneficiario	Comune di Ravenna
azione	19.2.02.12 - Investimenti finalizzati a migliorare l'attrattività e a ridurre detrattori ambientali e paesaggistici
focus area	Stimolare lo sviluppo locale nelle zone rurali
ambito	Turismo Sostenibile
obiettivo specifico	Elevare la qualità progettuale e gli interventi di restyling del paesaggio
localizzazione	Pineta di Classe, Comune di Ravenna
modalità realizzazione	Bando
obiettivo dell'intervento	Qualificare, valorizzare e promuovere il patrimonio naturalistico ed ambientale del Comune di Ravenna nell'ambito di un'ampia strategia territoriale che mira a qualificare, valorizzare e promuovere il patrimonio naturalistico ed ambientale del Comune di Ravenna.
descrizione sintetitica delle attività realizzate	Il progetto prevede la riqualificazione dei percorsi esistenti attraverso il rifacimento e miglioramento di elementi incongrui o fatiscenti che impattano negativamente il paesaggio e ne limitano la fruizione; la bonifica, il rifacimento e l'implementazione della cartellonistica obsoleta e non aggiornata; la bonifica e la sostituzione di arredi esterni e la ristrutturazione di un capanno per birdwatching.
valore aggiunto	Nell'ampia varietà di ecosistemi naturali presenti nel ravennate, sono le pinete storiche a rappresentare il paesaggio che per eccellenza identifica, con la sua unicità e peculiarità, il territorio del Comune di Ravenna. Il grande valore identitario che rivestono le pinete, con il loro caratteristico paesaggio, affonda le sue radici nell'antico legame che da sempre unisce questi boschi litoranei alla cultura, alle tradizioni ed alle economie di sussistenza delle popolazioni locali. Tali aree boschive, oggi frequentate da visitatori, appassionati, famiglie, birdwatchers e studiosi, attratti dalle ricchezze naturalistiche, al fine di essere conservate e valorizzate nel tempo, necessitano di una gestione sostenibile e consapevole, che miri a promuoverne lo sviluppo sul piano sociale e culturale, ma anche economico. La tutela e riqualificazione delle aree rurali, e, in particolare, delle Aree Naturali Protette, con l'intento di contribuire alla rivitalizzazione e promozione di queste zone, aumenta l'attrattività dell'area come luogo per lo svolgimento di attività all'aria aperta, a fini turistici, ricreativi e sportivi.
importo del progetto	€ 48.730,28
contributo liquidato	€ 30.040,70
per info e materiali	https://www.deltaduemila.net/pineta-comunale-di-classe/

TITOLO	Riqualificazione e valorizzazione del parco naturale di Cervia
beneficiario	Comune di Cervia (RA)
azione	19.2.02.12 - Investimenti finalizzati a migliorare l'attrattività e a ridurre detrattori ambientali e paesaggistici
focus area	Stimolare lo sviluppo locale nelle zone rurali
ambito	Turismo Sostenibile
obiettivo specifico	Elevare la qualità progettuale e gli interventi di restyling del paesaggio
localizzazione	Comune di Cervia (RA)
modalità realizzazione	Bando
obiettivo dell'intervento	Eliminare elementi di degrado, ripristinare ed aumentare la qualità ambientale, favorire la biodiversità, nonché migliorare la fruibilità, accessibilità ed attrattività di alcuni percorsi presenti, sia in area a libero accesso che in area regolamentata nel Parco Naturale di Cervia.
descrizione sintetitica delle attività realizzate	Il progetto prevede due tipologie di interventi: - eliminazione di manufatti incongrui, degradati, e che deturpano l'ambiente: vecchie voliere degradate nella struttura e superate dal punto di vista della loro funzione didattico esplicativa, e di un piccolo capanno; - riqualificazione dell'area umida principale rappresentata dai laghi centrali, attraverso interventi di miglioramento della qualità ambientale, accessibilità e fruizione a scopi didattici. È stato realizzato un primo percorso dedicato alla didattica sulle aree umide presenti nel parco e di un secondo percorso, collocato sull'isolotto presente tra i due laghi a sud del percorso centrale. In questo caso l'accesso è regolamentato e possibile solo accompagnati da guida, così da permettere un maggiore equilibrio fra fruizione e tutela dell'habitat, arrecando minor disturbo possibile alle specie presenti.
valore aggiunto	L'insieme degli interventi proposti è in linea con lo studio realizzato dalla LIPU sulla mitigazione dei detrattori ambientali, in quanto ha come obiettivo principale l'eliminazione di condizioni fortemente artificiali, scenari non naturali, trascurati o degradati, che possono minare l'esperienza del turista appassionato di natura e/o del birdwatcher. Sono stati definitivamente eliminati manufatti non più consoni e/o degradati, riportando il sito ad uno stato più naturale, e sono stati realizzati interventi di miglioramento ecologico ambientale dell'area umida centrale. Questo favorirà la biodiversità, rendendo il sito più ricco ed attraente, e permetterà una fruizione più autentica dal punto di vista naturalistico. Un ambiente più sano e curato produrrà inoltre un effetto di rassicurazione nei confronti del visitatore, circa lo stato di benessere e conservazione, con un immediato riscontro positivo da parte degli stessi sullo stato e la capacità di gestione dell'area osservata.
importo del progetto	€ 47.463,08
contributo liquidato	€ 47.463,08
per info e materiali	https://www.deltaduemila.net/parco-naturale-cervia/

TITOLO	**Aquaeductus: un progetto unitario di fruizione pubblica dei luoghi della grande bonifica della Romagna**
beneficiario	Consorzio di Bonifica della Romagna
azione	19.2.02.12 - Investimenti finalizzati a migliorare l'attrattività e a ridurre detrattori ambientali e paesaggistici
focus area	Stimolare lo sviluppo locale nelle zone rurali
ambito	Turismo Sostenibile
obiettivo specifico	Elevare la qualità progettuale e gli interventi di restyling del paesaggio
localizzazione	Chiusa di San Marco, Chiusa Rasponi e impianto idrovoro della Bevanella (Comune di Ravenna)
modalità realizzazione	Bando
obiettivo dell'intervento	Migliorare l'attrattività delle aree e a ridurre i detrattori ambientali e paesaggistici presenti, integrando il tutto con un processo di rinaturalizzazione, impianto di essenze autoctone e sostegno alle specie di fauna minore attraverso la creazione di una zona umida dedicata.
descrizione sintetitica delle attività realizzate	Il progetto AQUAEductus ha realizzato una serie di interventi in tre strutture gestite dal Consorzio di Bonifica delle Romagna: chiusa San Marco, chiusa Rasponi e impianto idrovoro della Bevanella, 3 aree distinte, ma posizionate lungo percorsi di modalità lenta e sostenibile, già costituiti o in via di definizione. Gli interventi sono stati altamente qualificanti per i luoghi di interesse in cui si inseriscono, e hanno previsto la valorizzazione delle componenti paesaggistico-ambientali, l'eliminazione dei detrattori, la sostituzione e l'implementazione della segnaletica, l'installazione di nuovi arredi e piantumazione.
valore aggiunto	Il progetto AQUAEductus ha l'obiettivo di migliorare la fruibilità in chiave sostenibile di siti con grande potenziale di utilizzo per il turismo ambientale, quali stazioni di partenza per l'osservazione in natura anche ampliando l'accessibilità degli stessi a stranieri e a portatori di disabilità. La realizzazione di un contesto rinaturalizzato attrezzato, da godere attraverso percorsi non invasivi, con interventi idonei per un piano di incremento del turismo naturalistico in chiave sostenibile, incarna un'attenzione al paesaggio identitario del territorio su cui opera il Consorzio, da sempre legato alla regimazione delle acque. Il progetto rientra in una politica di rilancio dell'area del Delta del Po alla luce delle esigenze del turismo legato al birdwatching e del turismo naturalistico (o eco-turismo) più in generale, e dunque della grande occasione che questa "industria" sostenibile può rappresentare per l'economia, la cultura, la società, la biodiversità del luogo.
importo del progetto	€ 49.894,98
contributo liquidato	€ 31.165,77
per info e materiali	https://www.deltaduemila.net/aquaeductus-consorzio-bonifiche-della-romagna/

TITOLO	Riqualificazione e valorizzazione della pinetina al centro del Lido di Spina
beneficiario	Comune di Comacchio (FE)
azione	19.2.02.12 - Investimenti finalizzati a migliorare l'attrattività e a ridurre detrattori ambientali e paesaggistici
focus area	Stimolare lo sviluppo locale nelle zone rurali
ambito	Turismo Sostenibile
obiettivo specifico	Elevare la qualità progettuale e gli interventi di restyling del paesaggio
localizzazione	Località Lido di Spina, Comune di Comacchio (FE)
modalità realizzazione	Bando
obiettivo dell'intervento	Riqualificazione ed abbellimento di un'area pinetata di particolare pregio naturalistico e paesaggistico.
descrizione sintetitica delle attività realizzate	Il progetto ha ad oggetto una piccola pinetina nel cuore della località balenare di 9.449 mq, che, nonostante presenti piante di particolare pregio naturalistico e paesaggistico, versava in un profondo degrado. La riqualificazione ed abbellimento dell'area pinetata ha previsto semplici interventi di carattere ambientale oltre alla posa di panchine e bacheche informative a finalità naturalistico-ambientale e, nello stesso tempo, per favorire la fruizione turistica, attraverso decespugliamento e pulizia dell'intera area , rimozione delle piante rampicanti, realizzazione di un sentiero naturale, abbattimenti e messa a dimora nuove piante e siepi di schermatura e per favorire la presenza di avifauna, installazione panchine e bacheca informativa.
valore aggiunto	Il Lido di Spina offre caratteristiche ambientali suggestive paesaggisticamente attraenti. Localizzato in prossimità della Zona di Protezione Speciale Vene di Bellocchio, uno dei siti costieri a naturalità più elevata e a maggiore biodiversità in aree relativamente poco disturbate, conserva la naturale successione dal mare all'entroterra, con habitat salmastri e dune, e aree retrodunali umide o asciutte, a copertura varia e a naturalità diffusa. La forza attrattiva di questa località si scontra con alcuni scenari naturali, trascurati o degradati che possono seriamente minare o neutralizzare l'esperienza del visitatore. La riqualificazione della pineta, con la pulizia dell'intera aera, la realizzazione di un sentiero naturale e l'installazione di bacheche informative, ha migliorato la qualità paesaggistica della località balneare influendo anche sull'appagamento e sul benessere del turista che ama e protegge la natura.
importo del progetto	€ 50.000,00
contributo liquidato	€ 50.000,00
per info e materiali	https://www.deltaduemila.net/valorizzazione-pineta-lido-di-spina/

TITOLO	Riqualificazione e valorizzazione delle strutture di supporto alla fruizione turistica nell'oasi di Punte Alberete
beneficiario	Comune di Ravenna
azione	19.2.02.12 - Investimenti finalizzati a migliorare l'attrattività e a ridurre detrattori ambientali e paesaggistici
focus area	Stimolare lo sviluppo locale nelle zone rurali
ambito	Turismo Sostenibile
obiettivo specifico	Elevare la qualità progettuale e gli interventi di restyling del paesaggio
localizzazione	Punte Alberete, Comune di Ravenna
modalità realizzazione	Bando
obiettivo dell'intervento	Valorizzazione e riqualificazione dei percorsi esistenti per garantire una migliore fruizione e il ripristino ambientale, nell'ambito di un'ampia strategia territoriale che mira a qualificare, valorizzare e promuovere il patrimonio naturalistico ed ambientale del Comune di Ravenna.
descrizione sintetitica delle attività realizzate	Punte Alberete è una zona umida di acqua dolce che costituisce un ambito naturale protetto incluso nel Parco Regionale del Delta del Po e ed è caratterizzata dall'alternanza di ambienti di bosco igrofilo, più o meno inondato, praterie sommerse e spazi aperti che ospitano importanti popolazioni di avifauna acquatica. L'intervento ha previsto un insieme di azioni specifiche che migliorano gli aspetti visivi e percettivi del paesaggio, rispettandone e conservandone, allo stesso tempo, gli elementi naturalistici attraverso il rifacimento e miglioramento di elementi incongrui o fatiscenti che impattano negativamente sul paesaggio, bonifica e sostituzione di arredi esterni, riqualificazione di una postazione da birdwatching inutilizzata da anni, realizzazione di staccionate e recinzioni e miglioramento delle aree verdi.
valore aggiunto	Nell'ampia varietà di ecosistemi naturali presenti nel ravennate, sono le pinete storiche a rappresentare probabilmente il paesaggio che per eccellenza identifica, con la sua unicità e peculiarità, il territorio del Comune di Ravenna. Il grande valore identitario che rivestono le pinete, con il loro caratteristico paesaggio, affonda le sue radici nell'antico legame che da sempre unisce questi boschi litoranei alla cultura, alle tradizioni ed alle economie di sussistenza delle popolazioni locali. Tali aree boschive, oggi frequentate da visitatori, appassionati, famiglie, birdwatchers e studiosi, attratti dalle ricchezze naturalistiche, al fine di essere conservate e valorizzate nel tempo, necessitano di una gestione sostenibile e consapevole, che miri a promuoverne lo sviluppo sul piano sociale, culturale ed economico. La tutela e riqualificazione delle aree rurali, e, in particolare, delle Aree Naturali Protette, con l'intento di contribuire alla rivitalizzazione e promozione di queste zone, aumenta l'attrattività del territorio come luogo per lo svolgimento di attività all'aria aperta, a fini turistici, ricreativi e sportivi.
importo del progetto	€ 48.717,23
contributo liquidato	€ 46.129,77
per info e materiali	https://www.deltaduemila.net/oasi-punte-alberete/

TITOLO	Un parco pubblico sulla riva destra del Fiume Po
beneficiario	Comune di Mesola (FE)
azione	19.2.02.12 - Investimenti finalizzati a migliorare l'attrattività e a ridurre detrattori ambientali e paesaggistici
focus area	Stimolare lo sviluppo locale nelle zone rurali
ambito	Turismo Sostenibile
obiettivo specifico	Elevare la qualità progettuale e gli interventi di restyling del paesaggio
localizzazione	Ariano Ferrarese - Comune di Mesola (FE)
modalità realizzazione	Bando
obiettivo dell'intervento	Realizzazione di area verde da destinare a giardino pubblico fruibile da cittadini e visitatori.
descrizione sintetitica delle attività realizzate	L'area di intervento è situata in una zona residenziale nel centro abitato di Ariano e il progetto prevede la completa demolizione di un fabbricato in disuso di proprietà comunale, ubicato in via G. Marconi, e la realizzazione di un'area destinata a giardino pubblico. Si tratta di un edificio in stato di abbandono da anni, fatiscente e pericolante che, una volta demolito, ha lasciato spazio ad un'area destinata a zona verde fruibile da residenti e turisti con percorso pedonale e installazione di arredo urbano.
valore aggiunto	La mitigazione di condizioni fortemente artificiali e di scenari non naturali, trascurati o degradati è un'azione volta a migliorare la fruibilità in chiave sostenibile dei principali siti naturalistici utilizzati per il turismo ambientale e per l'osservazione in natura. Ariano Ferrarese si trova nel cuore del paesaggio straordinario del Delta del Po, inedito e sorprendente con i suoi canneti, i luoghi di nidificazione degli uccelli e i filtri naturali di purificazione delle acque. Questo intervento estetico a favore del restyling del paesaggio è tanto più importante in un'area di grande attrattiva turistica e di ricchezze naturalistiche che vanno valorizzate e promosse adeguatamente.
importo del progetto	€ 50.000,00
contributo liquidato	€ 46.046,50
per info e materiali	https://www.deltaduemila.net/parco-pubblico-ariano-ferrarese/

TITOLO	Progettazione ambientale eco friendly al parco "Redino"
beneficiario	Comune di Bagnacavallo (RA)
azione	19.2.02.12 - Investimenti finalizzati a migliorare l'attrattività e a ridurre detrattori ambientali e paesaggistici
focus area	Stimolare lo sviluppo locale nelle zone rurali
ambito	Turismo Sostenibile
obiettivo specifico	Elevare la qualità progettuale e gli interventi di restyling del paesaggio
localizzazione	Comune di Bagnacavallo (RA)
modalità realizzazione	Bando
obiettivo dell'intervento	Miglioramento e riqualificazione di zone verdi per favorire la tutela e la presenza dell'avifauna e la tutela e valorizzazione del paesaggio deltizio e migliori condizioni di fruizione per turismo ambientale naturalistico.
descrizione sintetitica delle attività realizzate	L'area oggetto di intervento è denominata Redino, nel Comune di Bagnacavallo, zona destinata a laminazione sia dell'area urbana adiacente sia dello scolo consorziale (Redino), e quindi funzionale alla protezione idraulica del territorio, destinato a parco nel periodo in cui il bacino non funziona da laminazione. Al suo interno è presente una zona umida detta "Fonte di Tiberio" che va ad accrescere il livello di attrattività della zona circondata dalla presenza di una piccola e fitta vegetazione e frequentata da varie tipologie di uccelli e luogo di nidificazione. Vista la presenza di una strada e della rete ferroviaria posta nell'immediata vicinanza della Fonte, per ridurre le occasioni di collisione tra veicoli e animali, il progetto prevede la realizzazione di una recinzione e di una staccionata in modo tale da indurre gli uccelli ad alzare la traiettoria di volo sopra ad eventuali veicoli in transito e far in modo di azzerare l'attraversamento di altre specie animali.
valore aggiunto	Il Delta del Po è una delle mete più importanti per il birdwatching italiano e europeo, ma anche una valida attrattiva per il turista extra-continentale. Il primo punto di forza che il birdwatcher percepisce è il patrimonio avifaunistico, di grande valore, e senz'altro risorsa da tutelare, proteggere e valorizzare. Le azioni volte a sostenere progetti e interventi finalizzati a migliorare la fruibilità dei siti naturalistici territoriali e a proteggere gli animali che li popolano, attraverso l'installazione di strutture, quali staccionate e recinzioni che mitigano gli impatti nei confronti della biodiversità, si traducono in scelte che nel lungo termine hanno ricadute sull'indotto economico derivante dai birdwatchers.
importo del progetto	€ 49.216,49
contributo liquidato	€ 48.253,84
per info e materiali	https://www.deltaduemila.net/parco-redino-bagnacavallo/

TITOLO	Percorso ciclo pedonale dal Porto di Gorino alla Lanterna Vecchia
beneficiario	Ente di Gestione per i Parchi e la Biodiversità - Delta del Po
azione	19.2.02.12 - Investimenti finalizzati a migliorare l'attrattività e a ridurre detrattori ambientali e paesaggistici
focus area	Stimolare lo sviluppo locale nelle zone rurali
ambito	Turismo Sostenibile
obiettivo specifico	Elevare la qualità progettuale e gli interventi di restyling del paesaggio
localizzazione	Località Gorino Ferrarese - Comune di Goro (FE)
modalità realizzazione	Bando
obiettivo dell'intervento	Migliorare l'accesso e la fruibilità in chiave sostenibile di un sentiero naturalistico all'interno del Parco del Delta del Po – Stazione Volano-Mesola-Goro, utilizzato per il turismo ambientale e birdwatching.
descrizione sintetitica delle attività realizzate	Il progetto consiste nel ripristino di un sentiero naturalistico collocato nella porzione più settentrionale del Comune di Goro che dal Porto di Gorino arriva alla Lanterna Vecchia, nel cuore della Sacca di Goro, nella stazione Volano-Mesola-Goro. L'intervento consente l'accesso diretto alla Lanterna di Goro dal centro abitato del paese di Gorino tramite un sentiero ciclopedonale, grazie alla bonifica di un dosso e al recupero di un percorso sepolto. Il nuovo percorso pedonale, inserendosi nel meraviglioso contesto ambientale già esistente, contribuirà ad arricchire il ventaglio di servizi al turista.
valore aggiunto	Dichiarato Patrimonio Mondiale UNESCO per il suo ecosistema naturale, il Delta del Po è la più vasta area umida d'Italia, un prezioso gioiello naturalistico incastonato tra lagune, valli da pesca, boschi, spiagge, fiumi, golene è il luogo ideale per gli appassionati di birdwatching. È il più grande parco regionale italiano, meta ideale per ecoturisti, amanti della natura e del birdwatching e appassionati di fotografia, che, armati di binocolo e macchina fotografica, trovano qui un vero paradiso, dove zone umide, rami fluviali, boschi secolari, pinete e dune sabbiose accolgono e proteggono una flora e una fauna magnifiche, caratterizzate da una grande biodiversità. Il turista naturalista e il birdwatcher si confermano sempre più attenti alla protezione e alla gestione dell'ecosistema in chiave sostenibile e la realizzazione di progetti a favore del paesaggio e della biodiversità incontrano inevitabilmente le aspettative di questi fruitori molto esigenti in tema di tutela ambientale.
importo del progetto	€ 44.444,18
contributo liquidato	€ 44.444,18
per info e materiali	https://www.deltaduemila.net/percorso-porto-gorino-lanterna-vecchia/

TITOLO	Riduzione di detrattori ambientali nel comprensorio nord della Pialassa Baiona
beneficiario	Ente di Gestione per i Parchi e la Biodiversità - Delta del Po
azione	19.2.02.12 - Investimenti finalizzati a migliorare l'attrattività e a ridurre detrattori ambientali e paesaggistici
focus area	Stimolare lo sviluppo locale nelle zone rurali
ambito	Turismo Sostenibile
obiettivo specifico	Elevare la qualità progettuale e gli interventi di restyling del paesaggio
localizzazione	Marina Romea (Comune di Ravenna)
modalità realizzazione	Bando
obiettivo dell'intervento	Recuperare, conservare e qualificare a fini ambientali, culturali e turistici, l'area umida di interesse naturalistico denominata Pialassa della Baiona, area Natura 2000 in zona Parco del Delta, con l'intento di contribuire alla sua rivitalizzazione e promozione, aumentandone così l'attrattività oltre che la valenza ambientale naturalistica.
descrizione sintetitica delle attività realizzate	Il progetto nasce dalla volontà di contribuire e dare continuità a riqualificazione e recupero dell'area umida denominata Pialassa della Baiona portata avanti dal Comune di Ravenna mediante interventi di pulizia, bonifica e abbellimento degli elementi del paesaggio che caratterizzano l'area naturale grazie alla demolizione di piccole strutture di ricovero natanti semidistrutte ed in precario stato di conservazione, costruite abusivamente. Un sito d'importanza strategica dunque che necessita di azioni specifiche in grado di valorizzare gli aspetti visivi e percettivi del paesaggio, rispettandone e conservandone, allo stesso tempo, gli elementi naturalistici.
valore aggiunto	La Pialassa della Baiona è una ampia laguna salmastra che si estende per alcuni chilometri nell'area compresa tra il corso del fiume Lamone e il porto canale Candiano del Ravennate. L'ampia laguna e i bacini d'acqua debolmente salmastra rappresentano i principali ambienti di alimentazione per le specie coloniali nidificanti presso Punte Alberete e Valle Mandriole (soprattutto Garzetta, Sgarza ciuffetto, Airone bianco maggiore, Spatola, Mignattaio, Marangone minore, Cormorano, Mignattino piombato) e per una ricca avifauna migratrice. Queste caratteristiche la rendono meta ideale per ecoturisti, amanti della natura e del birdwatching, che, armati di binocolo e macchina fotografica, trovano qui un vero paradiso. Questi turisti si dimostrano sempre più attenti alla protezione e alla gestione dell'ecosistema in chiave sostenibile: la realizzazione di progetti a favore della riqualificazione del paesaggio e della biodiversità incontra inevitabilmente le aspettative di questi fruitori molto esigenti in tema di tutela ambientale.
importo del progetto	€ 35.870,12
contributo liquidato	€ 32.870,97
per info e materiali	https://www.deltaduemila.net/detrattori-pialassa-baiona/

TITOLO	Oasi naturalistica Valli di Campotto: un nuovo osservatorio per l'osservazione dell'avifauna
beneficiario	Consorzio della Bonifica Renana
azione	19.2.02.12 - Investimenti finalizzati a migliorare l'attrattività e a ridurre detrattori ambientali e paesaggistici
focus area	Stimolare lo sviluppo locale nelle zone rurali
ambito	Turismo Sostenibile
obiettivo specifico	Elevare la qualità progettuale e gli interventi di restyling del paesaggio
localizzazione	Località Campotto - Comune di Argenta (FE)
modalità realizzazione	Bando
obiettivo dell'intervento	Migliorare la fruibilità in chiave sostenibile dell'Oasi di Campotto, meta di turismo ambientale e per l'osservazione in natura (flora, fauna, birdwatching), con finalità di favorirne la fruizione, di migliorarne l'habitat per favorire la presenza di avifauna e altre animali e favorire un miglior impatto paesaggistico.
descrizione sintetitica delle attività realizzate	Il progetto interessa l'area naturalistica dell'Oasi di Campotto il cui valore ecologico, caratterizzato dalla presenza dominante delle acque, la fa rientrare nell'elenco delle zone umide di importanza internazionale. In questo habitat di eccezionale valore ambientale che ospita tantissime specie animali e vegetali, è stato realizzato un osservatorio in legno da installare su uno dei pontili esistenti che si affacciano sull'oasi naturalistica all'interno del Parco del Delta. Il progetto ha previsto inoltre interventi di manutenzione del pontile che ospiterà l'osservatorio e la demolizione di un secondo pontile in condizioni fatiscenti che impatta negativamente sul paesaggio.
valore aggiunto	L'Oasi di Campotto si estende per 1.624 ettari e comprende le casse di espansione Campotto-Bassarone, Vallesanta, un lembo di bosco igrofilo denominato Bosco del Traversante e una serie di prati umidi votati alla rinaturazione delle arre umide. All'interno del bosco (che in casi di piovosità eccezionale può essere inondato) è possibile osservare la tipica vegetazione igrofila (delle zone umide) e le diverse zone boscate all'interno dell'Oasi sono ricchissime di uccelli dei quali, il più delle volte, è possibile udirne il canto. L'enorme interesse naturalistico e la bellezza paesaggistica rendono questo luogo meta prediletta da birdwatchers, che si dimostrano sempre più attenti e sensibili alla salvaguardia dell'avifauna alla protezione ambientale. La progettazione e realizzazione di interventi volti a migliorare la fruibilità in chiave sostenibile dei luoghi del Delta del Po per l'osservazione in natura vanno quindi a beneficio del turista e dell'habitat.
importo del progetto	€ 50.000,00
contributo liquidato	€ 50.000,00
per info e materiali	https://www.deltaduemila.net/valli-campotto-osservatorio/

TITOLO	La "bellezza dell'universo" nel giardino della Casa museo V. Monti di Alfonsine
beneficiario	Comune di Alfonsine (RA)
azione	19.2.02.12 - Investimenti finalizzati a migliorare l'attrattività e a ridurre detrattori ambientali e paesaggistici
focus area	Stimolare lo sviluppo locale nelle zone rurali
ambito	Turismo Sostenibile
obiettivo specifico	Elevare la qualità progettuale e gli interventi di restyling del paesaggio
localizzazione	Comune di Alfonsine (RA)
modalità realizzazione	Bando
obiettivo dell'intervento	Migliorare l'attrattività del giardino nelle immediate vicinanze della storica Casa Museo Vincenzo Monti e riqualificare il paesaggio circostante.
descrizione sintetitica delle attività realizzate	Il progetto ha avuto oggetto il giardino nelle immediate vicinanze della storica Casa Museo Vincenzo Monti, anche sede operativa del CEAS della Bassa Romagna. Si tratta di un piano di riqualificazione che prevede due tipologie di interventi: il primo volto al risanamento dell'assetto generale del giardino, il secondo precede un'estensione del CEAS – Centro Visite dedicato ai bambini in età prescolare e della scuola primaria. Gli interventi hanno un carattere trasversale, nell'ottica di migliorare l'attrattività del luogo e riqualificare il paesaggio grazie alla rimozione dei detrattori ambientali presenti e di creare un'area dedicata alla conoscenza del patrimonio storico, culturale e naturalistico del territorio.
valore aggiunto	Gli interventi nel giardino della Casa Museo Vincenzo Monti supportano la diffusione della conoscenza del territorio del Delta del Po, grazie alla creazione di un punto didattico per bambini da affiancare al Centro Visite CEAS e contribuiscono a mitigare degrado e trascuratezza del patrimonio naturale. La posa di casette e mangiatoie adatte alla nidificazione di alcune specie di avifauna e di chirotteri, assieme alle essenze erbacee e arbustive contribuiscono ad aumentare la biodiversità dell'area, mentre il ripristino della siepe e la diversificazione vegetale permetteranno la creazione di aree sicure di rifugio per avifauna e piccoli mammiferi. Il giardino è un contesto rinaturalizzato attrezzato con percorsi non invasivi, dotato di strutture apposite per accogliere e proteggere i piccoli animali e di arredi e percorsi giocosi e divertenti in grado di incentivare la consapevolezza di adulti e piccini dell'importanza della salvaguardia del territorio.
importo del progetto	€ 49.499,67
contributo liquidato	€ 47.091,79
per info e materiali	https://www.deltaduemila.net/giardino-museo-v-monti-alfonsine/

Focus Area 3 - Il Delta del Po: un tesoro da svelare al mondo

Priorità strategica 3.1 Promo-commecializzazione

TITOLO	Progettazione piano marketing
beneficiario	GAL DELTA 2000
azione	19.2.02.14A - Operazione incoming Delta Po
focus area	Favorire la diversificazione, la creazione e lo sviluppo di piccole imprese nonché l'occupazione
ambito	Turismo Sostenibile
obiettivo specifico	Introdurre approcci innovativi e moderni nella promozione e marketing dei prodotti tipici del sistema agricolo integrato ai prodotti del turismo rurale dell'area finalizzati a mercati e target mirati
localizzazione	Area Leader del Delta emiliano-romagnolo
modalità realizzazione	Regia diretta
obiettivo dell'intervento	Mettere a punto un piano integrato condiviso per interventi di promozione, marketing e commercializzazione dei prodotti turistici dell'area Leader, sulla base di priorità individuate con i diversi soggetti territoriali evitando di disperdere risorse in progetti parcellizzati.
descrizione sintetitica delle attività realizzate	Il piano è stato messo a punto coinvolgendo gruppi di lavoro partecipativi locali composti da associazioni di categoria del mondo turistico, organizzazioni imprenditoriali del mondo agricolo, enti pubblici e altri soggetti aggregati territoriali che intervengono nella commercializzazione dei prodotti turistici e dei prodotti agro-alimentari. Il Piano Marketing è articolato per prodotti specifici e caratteristici dell'area Leader del Delta emiliano-romagnolo, per target di riferimento e paesi di destinazione.
valore aggiunto	Il piano marketing è stato costruito in maniera condivisa e partecipativa con il territorio, prevedendo infatti un coinvolgimento di gruppi di lavoro. È stato realizzato un sistema di monitoraggio e valutazione dei risultati con l'individuazione di un sistema di indicatori misurabili che possono essere utilizzati dal GAL DELTA 2000 al fine di misurare autonomamente gli effetti indotti dalle azioni di marketing turistico, con particolare riferimento ad indicatori rivolti a misurare l'impatto economico di azioni immateriali di marketing (come ad es. la realizzazione di eventi, azioni di comunicazione tramite social, ecc.).
importo del progetto	€ 34.575,00
contributo liquidato	€ 34.575,00
per info e materiali	https://www.deltaduemila.net/chi-siamo/leader-2014-2020/progetti/19-2-02-14a-operazione-incoming-delta-del-po/

TITOLO	Il piano di promozione integrata del Delta del Po
beneficiario	Consorzio Navi del Delta
azione	19.2.02.14.B.1 - Destinazione turistica delta del Po. Realizzazione di azioni promo-commerciali - I Bando
focus area	Favorire la diversificazione, la creazione e lo sviluppo di piccole imprese nonché l'occupazione
ambito	Turismo Sostenibile
obiettivo specifico	Introdurre approcci innovativi e moderni nella promozione e marketing dei prodotti tipici del sistema agricolo integrato ai prodotti del turismo rurale dell'area finalizzati a mercati e target mirati
localizzazione	Area Leader Delta emiliano-romagnolo, con particolare riferimento al Comune di Comacchio (FE)
modalità realizzazione	Bando
obiettivo dell'intervento	Promuovere il Delta del Po come destinazione turistica adatta a vacanza sostenibili, slow e a basso impatto rivolgendosi a segmenti turistici non necessariamente attratti dall'offerta balneare che possono potenzialmente visitare il territorio in tutti i periodi dell'anno con conseguenti benefici economici per tutte le attività.
descrizione sintetitica delle attività realizzate	Il contributo di questa azione ha sostenuto le azioni di comunicazione e promo-commercializzazione di itinerari per il turismo attraverso: - Stampa del catalogo annuale delle escursioni anni 2019 e 2020; - Restyling homepage del portale in termini di grafica e funzioni per aumentare fruibilità e acquisto escursioni; - Creazione di booking engine per le homepage delle strutture turistiche e portali turistici del territorio che aderiscono all'iniziativa; - Strategia web e social marketing; - Acquisto banca dati foto e video per catalogo, sito e social; - Partecipazione a fiere e workshop.
valore aggiunto	L'obiettivo strategico prioritario del Piano di azione Locale Leader è giungere alla qualificazione dell'area come vera e propria destinazione turistica, ovvero "Il Delta del Po: Tesoro da svelare al mondo". I progetti di comunicazione e di promo-commercializzazione hanno l'obiettivo di aumentare e consolidare la conoscenza del territorio, insistendo in particolar modo su linee di prodotto diversificate finalizzate ad aumentare l'incoming, soprattutto nel fuori stagione.
importo del progetto	€ 42.237,00
contributo liquidato	€ 14.614,27
per info e materiali	https://www.deltaduemila.net/il-piano-di-promozione-integrata-del-delta-del-po/

TITOLO	Promozione turistica di Ravenna e del suo territorio
beneficiario	Ravenna Incoming Convention & Visitors Bureau (RA)
azione	19.2.02.14.B.1 Destinazione turistica delta del Po. Realizzazione di azioni promo-commerciali - II Bando
focus area	Favorire la diversificazione, la creazione e lo sviluppo di piccole imprese nonché l'occupazione
ambito	Turismo Sostenibile
obiettivo specifico	Introdurre approcci innovativi e moderni nella promozione e marketing dei prodotti tipici del sistema agricolo integrato ai prodotti del turismo rurale dell'area finalizzati a mercati e target mirati
localizzazione	Area Leader Delta emiliano-romagnolo, con particolare riferimento al Comune di Ravenna
modalità realizzazione	Bando
obiettivo dell'intervento	Azioni di promozione del territorio e del brand Delta del Po, in particolare relativamente a Ravenna e al suo territorio.
descrizione sintetitica delle attività realizzate	Azioni di comunicazione e promo-commercializzazione di itinerari per il turismo attraverso: - la creazione di prodotti turistici per famiglie e sportivi; - la realizzazione di brevi video per la promozione del territorio; - la stampa del catalogo; - l'attività di ufficio stampa; - l'educational tour per i giornalisti.
valore aggiunto	L'obiettivo strategico prioritario del Piano di azione Locale Leader è giungere alla identificazione dell'area come vera e propria destinazione turistica, ovvero "Il Delta del Po: un Tesoro da svelare al mondo". I progetti di comunicazione e di promo-commercializzazione hanno l'obiettivo di aumentare e consolidare la conoscenza del territorio, insistendo in particolar modo su linee di prodotto diversificate finalizzate ad aumentare l'incoming, soprattutto nel fuori stagione. Nello specifico, il progetto presentato da Ravenna Incoming persegue obiettivi in linea con la visione di sviluppo sostenibile del PAL, tra cui la realizzazione di iniziative che, per implementare la conoscenza delle eccellenze naturalistiche territoriali, comprendono diverse tipologie di attività sportive, tra cui soft bike, trekking, nordic walking, canoa e cavallo.
importo del progetto	€ 49.950,00
contributo liquidato	€ 29.914,44
per info e materiali	https://www.deltaduemila.net/promozione-turistica-di-ravenna-e-del-suo-territorio/

TITOLO	La comunicazione che aumenta la competitività territoriale
beneficiario	La Marina di Goro - Comune di Goro (FE)
azione	19.2.02.14.B.1 Destinazione turistica delta del Po. Realizzazione di azioni promo-commerciali - II Bando
focus area	Favorire la diversificazione, la creazione e lo sviluppo di piccole imprese nonché l'occupazione
ambito	Turismo Sostenibile
obiettivo specifico	Introdurre approcci innovativi e moderni nella promozione e marketing dei prodotti tipici del sistema agricolo integrato ai prodotti del turismo rurale dell'area finalizzati a mercati e target mirati
localizzazione	Area Leader Delta emiliano-romagnolo, con particolare riferimento al Comune di Goro (FE)
modalità realizzazione	Bando
obiettivo dell'intervento	La Marina di Goro S.r.l. gestisce il porto di Goro con molteplici servizi di accoglienza a turisti e visitatori; l'obiettivo è la necessità di ampliare la gamma dell'offerta al pubblico al fine di soddisfare le esigenze del cliente che nel settore turistico risulta essere sempre più esigente richiedendo servizi specializzati ed alta professionalità.
descrizione sintetitica delle attività realizzate	Al fine di garantire un ventaglio esaustivo di attività, itinerari ed opzioni ricettive e ristorative, la Marina di Goro ha siglato specifici accordi con altre imprese del settore turistico costruendo sinergie e accordi di collaborazione. Il progetto consiste nell'aggregare tutte le molteplicità dei servizi offerti per proporli in modo unitario e non dispersivo attraverso un programma di comunicazione e promo-commercializzazione, orientato al mercato nazionale e internazionale (Germania, Austria, Croazia) che ha l'obiettivo di narrare il territorio e di illustrarne le bellezze fruibili grazie alla stampa della brochure, all'ottimizzazione del sito web, alla realizzazione di un video promozionale e ad una capillare campagna di promozione sui social network.
valore aggiunto	L'obiettivo strategico prioritario del Piano di Azione Locale Leader è giungere alla identificazione dell'area come vera e propria destinazione turistica, ovvero "Il Delta del Po: Tesoro da svelare al mondo". I progetti di comunicazione e di promo-commercializzazione hanno l'obiettivo di aumentare e consolidare la conoscenza del territorio, insistendo in particolar modo su linee di prodotto diversificate finalizzate ad aumentare l'incoming, soprattutto nel "fuori stagione". Nello specifico, il progetto presentato dalla Marina di Goro ha l'obiettivo di aumentare sostanzialmente il numero di turisti che scelgono di trascorrere una vacanza con motivazioni non direttamente orientate al balneare (in particolare: natura, birdwatching e attività outdoor) grazie ad una comunicazione mirata e promozioni finalizzate ad aumentare l'interesse verso il territorio del Delta del Po.
importo del progetto	€ 29.200,00
contributo liquidato	€ 11.680,00
per info e materiali	https://www.deltaduemila.net/la-comunicazione-che-aumenta-la-competitivita-territoriale/

TITOLO	Realizzazione azioni promozionali - Piano operativo 2019-2020: posizionamento e promozione del brand Delta del Po
beneficiario	GAL DELTA 2000
azione	19.2.02.14.B.2 - Destinazione Turistica Delta del Po
focus area	Favorire la diversificazione, la creazione e lo sviluppo di piccole imprese nonché l'occupazione
ambito	Turismo Sostenibile
obiettivo specifico	Introdurre approcci innovativi e moderni nella promozione e marketing dei prodotti tipici del sistema agricolo integrato ai prodotti del turismo rurale dell'area finalizzati a mercati e target mirati
localizzazione	Area Leader del Delta emiliano-romagnolo
modalità realizzazione	Regia diretta
obiettivo dell'intervento	Dare attuazione alle azioni promozionali individuate nei Piani operativi 2018-2019/2019-2020 definiti nell'ambito del Progetto a Regia Diretta 19.2.02.14A "Operazione Incoming Delta del Po", che rappresenta la visione condivisa e confermata dai decisori locali.
descrizione sintetitica delle attività realizzate	- Realizzazione di un'immagine coordinata; - Realizzazione di Sito web (https://deltadelpo.eu/it); - Creazione di una redazione locale per la creazione di contenuti da veicolare attraverso tutti i supporti e le azioni di promo-comunicazione; - Realizzazione di strumenti di base per le azioni di promo-comunicazione (banca dati immagini, banca dati video, ecc); - Pubbliche relazioni e ufficio stampa per stimolare i media a pubblicare articoli, notizie, feed sulla destinazione; - Pubblicità, pubblicazioni (spazi pubblicitari su media cartacei e online, ecc.), materiali promo-informativi (Brochure, ecc.); - Realizzazione di Eventi promo-informativi.
valore aggiunto	La Strategia di sviluppo locale del GAL DELTA 2000 per il turismo sostenibile del Delta del Po, pone al centro l'obiettivo strategico denominato "il Delta del Po: un tesoro da svelare al mondo". Obiettivo principale far conoscere al pubblico l'offerta di turismo ambientale, enogastronomica, storica e culturale del Delta del Po, attraverso la condivisione, la partecipazione e il supporto di tutti gli stakeholders pubblici e privati coinvolti.
importo del progetto	€ 143.252,27
contributo liquidato	€ 143.252,27
per info e materiali	https://www.deltaduemila.net/19-2-02-14b-destinazione-turistica-delta-del-po/

Azione 19.2.02.14B.3

TITOLO	Turismo scolastico nel Delta del Po
beneficiario	GAL DELTA 2000
azione	19.2.02.14.B.3 - Destinazione Turistica Delta del Po - Turismo Scolastico
focus area	Favorire la diversificazione, la creazione e lo sviluppo di piccole imprese nonché l'occupazione
ambito	Turismo Sostenibile
obiettivo specifico	Introdurre approcci innovativi e moderni nella promozione e marketing dei prodotti tipici del sistema agricolo integrato ai prodotti del turismo rurale dell'area finalizzati a mercati e target mirati
localizzazione	Area Leader del Delta emiliano-romagnolo
modalità realizzazione	Regia diretta
obiettivo dell'intervento	Dare attuazione alle azioni promozionali individuate nei Piani operativi 2018-2019/2019-2020 definiti nell'ambito del Progetto a Regia Diretta 19.2.02.14A "Operazione Incoming Delta del Po".
descrizione sintetitica delle attività realizzate	Il progetto Turismo Scolastico - Destinazione Turistica Delta del Po ha portato alla realizzazione del catalogo dei percorsi didattici per le scuole di ogni ordine e grado al fine di agevolare gli insegnanti nella scelta dell'area del Delta del Po emiliano-romagnolo come meta di visite per fini di studio ed educativi. Nell'ottica di proporre itinerari e percorsi didattici di qualità e in armonia con le esigenze tematiche, organizzative e legislative relative ai viaggi di istruzione, sono stati organizzati webinar rivolti a tutti gli operatori turistici del Delta del Po (strutture ricettive, agenzie di viaggi, guide turistiche) finalizzati a condividere i percorsi didattici realizzati e le condizioni di operatività oltre che study visit per insegnanti finalizzati a far conoscere il territorio e le sue risorse.
valore aggiunto	Il manuale, realizzato in formato digitale, da sfogliare online o da scaricare, è frutto di un articolato processo partecipativo che ha visto il coinvolgimento attivo di docenti di varie discipline e di dirigenti scolastici provenienti dalle scuole sia dell'area Leader del Delta emiliano-romagnolo, che di altre regioni italiane.
importo del progetto	€ 93.471,97
contributo liquidato	€ 93.471,97
per info e materiali	https://www.deltaduemila.net/il-progetto-turismo-scolastico-destinazione-turistica-delta-del-po/

TITOLO	Realizzazione azioni promozionali destinazione slow Delta del Po
beneficiario	GAL DELTA 2000
azione	19.2.02.14.B.4 - Destinazione Turistica Delta del Po
focus area	Favorire la diversificazione, la creazione e lo sviluppo di piccole imprese nonché l'occupazione
ambito	Turismo Sostenibile
obiettivo specifico	Introdurre approcci innovativi e moderni nella promozione e marketing dei prodotti tipici del sistema agricolo integrato ai prodotti del turismo rurale dell'area finalizzati a mercati e target mirati
localizzazione	Area Leader del Delta emiliano-romagnolo
modalità realizzazione	Regia diretta
obiettivo dell'intervento	Definire e costituire una "sub-destinazione", ovvero valorizzare il brand "Delta del Po" nell'ambito della Destinazione Romagna (di cui alla L. R. 4/2016 relativa all'organizzazione turistica regionale).
descrizione sintetitica delle attività realizzate	- Realizzazione di una campagna web e social marketing finalizzata a far conoscere e promuovere la destinazione turistica Delta del Po, attuata attraverso una travel blogger; - Realizzazione di redazionali monografici sul Delta del Po su riviste specializzate dedicate al turismo open air, sia attraverso periodico generico di turismo, sia testate specifiche dedicate a "nicchie" di turisti outdoor dei mercati di area tedesca (Germania, Svizzera, Austria); - Campagna affissione veicolando le immagini del Delta del Po creati grazie alla 19.2.14B.2 e il logo "I Love Po Delta" presso la Stazione dei Treni di Bologna e aeroporto G. Marconi di Bologna.
valore aggiunto	L'obiettivo strategico prioritario del Piano di Azione Locale Leader è giungere alla qualificazione dell'area come vera e propria destinazione turistica, ovvero "Il Delta del Po: Tesoro da svelare al mondo". I progetti di comunicazione e di promo-commercializzazione hanno l'obiettivo di aumentare e consolidare la conoscenza del territorio, insistendo in particolar modo su linee di prodotto diversificate finalizzate ad aumentare l'incoming, soprattutto nel fuori stagione.
importo del progetto	€ 99.552,00
contributo liquidato	€ 99.552,00
per info e materiali	https://www.deltaduemila.net/19-2-02-14b-4-destinazione-turistica-delta-del-po-2024/

Focus Area 3 - Il Delta del Po: un tesoro da svelare al mondo

Priorità strategica 3.2 Progetti di cooperazione

TITOLO	Realizzazione azioni promozionali destinazione slow Delta del Po
partner	• LAG LEADER AKTIIVINEN POHJOIS-SATAKUNTA (Finlandia – Capofila) • GAL DELTA 2000 (Capofila Locale) (IT – Emilia-Romagna) • GAL VALLI MARECCHIA E CONCA (IT – Emilia-Romagna) • GAL L'ALTRA ROMAGNA (IT – Emilia-Romagna) • GAL SARCIDANO BARBAGIA DI SEULO (IT – Sardegna) • LAG LEADER RAVAKKA (Finlandia) • LAG LEADER SJÖ, SKOG & FJÄLL (Svezia)
azione	19.3.02 Progetto di Cooperazione Transnazionale
focus area	Stimolare lo sviluppo locale nelle zone rurali
ambito	Turismo Sostenibile
obiettivo specifico	Sviluppare negli operatori e nei cittadini lo spirito di accoglienza valorizzando e trasmettendo le tradizioni culturali, storiche e alimentari della propria terra
localizzazione	A livello locale, area LEADER del Delta emiliano-romagnolo e aree partner europee e nazionali
modalità realizzazione	Regia diretta
obiettivo dell'intervento	Avviare un processo di collaborazione finalizzato a contribuire alla crescita e all'innovazione degli ecomusei e dei musei rappresentativi delle tradizioni locali e del patrimonio culturale nei rispettivi territori di competenza nei territori partner. ECHOES si pone i seguenti obiettivi: - rafforzare le capacità delle istituzioni di applicare modelli innovativi, strategie e azioni concrete per la protezione e l'uso sostenibile del patrimonio culturale immateriale; - valorizzare le componenti dell'identità di un luogo (territorio, memoria, tradizione e usanze); - promuovere nuove opportunità di lavoro per i giovani e l'imprenditorialità, la promozione e gli investimenti attraverso lo scambio di sapere generazionale; - accrescere la conoscenza del patrimonio culturale immateriale.
descrizione sintetitica delle attività realizzate	- Realizzazione di una campagna web e social marketing finalizzata a far conoscere e pro- AZIONI COMUNI: Analisi dello stato dell'arte sui prodotti e mestieri della memoria; study visit presso casi di buone prassi; sensibilizzazione dei giovani; definizione di una strategia comune e guida ai casi di buone pratiche. AZIONI LOCALI: Allestimento ecomusei locali: allestire negli ecomusei più significativi del territorio, laboratori che possano essere utilizzati dalle nuove generazioni per la produzione di video clip, di viaggi virtuali negli ecomusei, web promotion, o per la creazione di beni con nuovi design e legati a tradizioni o a materiali degli ecomusei. L'azione è stata realizzata previa pubblicazione di manifestazione di interesse rivolta agli enti pubblici dove sono localizzati gli Ecomusei e con successiva Convenzione. Gli Ecomusei coinvolti sono: l'Ecomuseo delle Erbe Palustri di Villanova di Bagnacavallo (RA), l'Ecomuseo del Sale e del Mare di Cervia (RA), l'Ecomuseo del Bosco della Mesola (FE); Ecomuseo delle Valli di Argenta (FE).

valore aggiunto	La novità del progetto di cooperazione è quella di riuscire a valorizzare le componenti dell'identità di un luogo (territorio, memoria, patrimonio e popolazione) per la creazione di impresa e la promozione di nuove opportunità di lavoro per i giovani attraverso lo scambio di sapere generazionale. Il patrimonio culturale immateriale è una parte importante della ricchezza di un luogo ed è la base dell'identità e "distintività locale", infatti questa ricchezza spesso non è valorizzata in quanto "risorsa minore", e si rischia di perderla. A causa della globalizzazione, la cultura popolare formata nel corso dei secoli, purtroppo, non fa più parte della vita di tutti i giorni, molti dei suoi elementi hanno perso il loro significato. Il valore aggiunto del progetto è insito in questo obiettivo finalizzato a valorizzare il territorio, la memoria, la popolazione e il patrimonio quali componenti essenziali dell'identità di un luogo e di ogni Ecomuseo.
importo del progetto	€ 564.695,85
contributo del GAL DELTA 2000	€ 122.526,81
per info e materiali	https://www.deltaduemila.net/chi-siamo/leader-2014-2020/cooperazione-leader/echoes/

TITOLO	Allestimento laboratori ecomuseo delle Erbe Palustri
beneficiario	Comune di Bagnacavallo (RA), in convenzione
azione	19.3.02 Progetto di cooperazione Leader ECHOES - Azione Locale 3.2 Acquisto di beni e servizi per ecomusei locali
focus area	Stimolare lo sviluppo locale nelle zone rurali
ambito	Turismo Sostenibile
obiettivo specifico	Sviluppare negli operatori e nei cittadini lo spirito di accoglienza valorizzando e trasmettendo le tradizioni culturali, storiche e alimentari della propria terra
localizzazione	Comune di Bagnacavallo
modalità realizzazione	Convenzione
obiettivo dell'intervento	L'obiettivo primario è dimostrare come riscoprire un patrimonio tradizionale e che allo stesso tempo possa diventare una risorsa per il futuro, utilizzando anche nuove tecnologie e strumenti innovativi, attraverso un luogo con laboratori che possano essere utilizzati dalle nuove generazioni per la produzione di video clip, di viaggi virtuali negli ecomusei, web promotion, o per la creazione di beni con nuovi design e legati a tradizioni o a materiali degli ecomusei.
descrizione sintetitica delle attività realizzate	- Digitalizzazione del catalogo degli intrecci della Cooperativa di Villanova, che raccoglie tutte le trame che venivano realizzate dalle artigiane e dagli artigiani villanovesi per la realizzazione di sporte, stuoie, impagli e oggetti vari, in modo che questo possa essere accessibile e utilizzabile per laboratori didattici e per eventuali sviluppi nell'ambito del design e dell'artigianato contemporaneo; - Acquisto di connesse attrezzature informatiche e materiali.
valore aggiunto	Il patrimonio culturale immateriale è una parte importante della ricchezza di un luogo ed è la base dell'identità e "distintività locale", questa ricchezza non è spesso valorizzata in quanto "risorsa minore", e si rischia di perderla. Il territorio, la memoria, la popolazione e il patrimonio sono componenti essenziali dell'identità di un luogo e di ogni ecomuseo. Tuttavia, a causa della complessità del problema della conservazione del patrimonio culturale immateriale, è necessario definire ed attuare un insieme specifico di azioni che consentano una positiva realizzazione dell'obiettivo. L'azione locale proposta dall'Ecomuseo vuole contribuire a valorizzare le componenti dell'identità di un luogo (territorio, memoria, patrimonio e popolazione) per la creazione di impresa e la promozione di nuove opportunità di lavoro per i giovani attraverso lo scambio di sapere generazionale, organizzando un luogo attrezzato con materiali e attrezzature tecnologiche da mettere a servizio dei giovani e della comunità.
importo del progetto	€ 12.431,80
contributo liquidato	€ 12.431,80
per info e materiali	https://www.deltaduemila.net/coop-echoes-azlocale-erbepalustri/

TITOLO	Allestimento laboratori Ecomuseo del Sale e del mare di Cervia
beneficiario	Comune di Cervia (RA), in convenzione
azione	19.3.02 Progetto di cooperazione Leader ECHOES - Azione Locale 3.2 Acquisto di beni e servizi per ecomusei locali
focus area	Stimolare lo sviluppo locale nelle zone rurali
ambito	Turismo Sostenibile
obiettivo specifico	Sviluppare negli operatori e nei cittadini lo spirito di accoglienza valorizzando e trasmettendo le tradizioni culturali, storiche e alimentari della propria terra
localizzazione	Comune di Cervia (RA)
modalità realizzazione	Convenzione
obiettivo dell'intervento	L'obiettivo primario è dimostrare come riscoprire un patrimonio tradizionale possa diventare una risorsa per il futuro, utilizzando anche nuove tecnologie e strumenti innovativi, al fine di attrezzare uno spazio formativo ed informativo con la finalità di favorire la conoscenza del proprio territorio e dei mestieri di tradizione come prospettiva occupazionale, attribuendo un rinnovato valore agli antichi mestieri, ripristinando così in chiave moderna il concetto del rapporto "scuola-bottega".
descrizione sintetitica delle attività realizzate	Il progetto è finalizzato ad attrezzare un laboratorio su nuovi e antichi mestieri nell'Ecomuseo del Sale e del Mare di Cervia. L'Ecomuseo del Sale e del Mare di Cervia non è un luogo fisico, ma è rappresentato da più luoghi, dalla comunità e dai paesaggi che raccontano il territorio nelle sue trasformazioni frutto del rapporto fra uomo e natura. L'idea è quella di lavorare proprio sul tema della lettura del paesaggio per favorirne la conoscenza, le attività tradizionali che lo hanno trasformato attraverso i secoli e fino ai giorni nostri, coinvolgendo in particolare le giovani generazioni: a tal fine sono stati acquistati binocoli e cannocchiali per consentire effettivamente questa lettura del paesaggio attraverso programmi didattici di "lettura del paesaggio" nell'ambito dell'Ecomuseo del Sale e del Mare, rivolti a scuole, famiglie, turisti, comunità locale.
valore aggiunto	Il patrimonio culturale immateriale è una parte importante della ricchezza di un luogo ed è la base dell'identità e "distintività locale", questa ricchezza non è spesso valorizzata in quanto "risorsa minore", e si rischia di perderla. Il territorio, la memoria, la popolazione e il patrimonio sono componenti essenziali dell'identità di un luogo e di ogni ecomuseo. Tuttavia, a causa della complessità del problema della conservazione del patrimonio culturale immateriale, è necessario definire ed attuare un insieme specifico di azioni che consentano una positiva realizzazione dell'obiettivo. L'azione locale proposta dall'Ecomuseo vuole contribuire a valorizzare le componenti dell'identità di un luogo (territorio, memoria, patrimonio e popolazione).
importo del progetto	€ 8.054,00
contributo liquidato	€ 8.054,00
per info e materiali	https://www.deltaduemila.net/coop-echoes-azlocali-cervia/

TITOLO	Allestimento laboratori Ecomuseo del Bosco
beneficiario	Comune di Mesola (FE), in convenzione
azione	19.3.02 Progetto di cooperazione Leader ECHOES - Azione Locale 3.2 Acquisto di beni e servizi per ecomusei locali
focus area	Stimolare lo sviluppo locale nelle zone rurali
ambito	Turismo Sostenibile
obiettivo specifico	Sviluppare negli operatori e nei cittadini lo spirito di accoglienza valorizzando e trasmettendo le tradizioni culturali, storiche e alimentari della propria terra
localizzazione	Comune di Mesola (FE)
modalità realizzazione	Convenzione
obiettivo dell'intervento	L'obiettivo primario è dimostrare come riscoprire un patrimonio tradizionale possa diventare una risorsa per il futuro, utilizzando anche nuove tecnologie e strumenti innovativi.
descrizione sintetitica delle attività realizzate	Il progetto intende attrezzare un laboratorio su nuovi e antichi mestieri negli Ecomusei presso l'Ecomuseo del Cervo e del Bosco di Mesola. In dettaglio il progetto è finalizzato a realizzare un laboratorio di arti e antichi mestieri rivolto a bambini, ragazzi ed adulti, in collaborazione anche con associazioni di persone disabili, al fine di tramandare pensieri e tradizioni di arte ed artigianato che altrimenti andrebbero dimenticate (apicoltura, cucito, restauro, decorazioni, fotografia) mediante l'acquisto di arredi ed attrezzature. Gli arredi e le attrezzature sono allestiti nei locali destinati ad "Ecomuseo del Cervo e del Bosco della Mesola".
valore aggiunto	L'azione locale proposta dall'Ecomuseo vuole contribuire a valorizzare le componenti dell'identità di un luogo (territorio, memoria, patrimonio e popolazione) per la creazione di impresa e la promozione di nuove opportunità di lavoro per i giovani attraverso lo scambio di sapere generazionale, organizzando un luogo attrezzato con materiali e attrezzature tecnologiche da mettere a servizio dei giovani e della comunità. Un luogo di incontro e di progettazione che coinvolgerà la collettività tramite l'organizzazione di cantieri aperti di progettazione per la valorizzazione e promozione dei territori. Le attività previste vogliono anche contribuire ad affrontare il tema dell'invecchiamento della popolazione e lo scarso ricambio generazionale, soprattutto nelle aree più marginali.
importo del progetto	€ 12.330,91
contributo liquidato	€ 12.330,91
per info e materiali	https://www.deltaduemila.net/coop-echoes-azlocali-mesola/

TITOLO	Allestimento laboratori Ecomuseo di Argenta
beneficiario	Comune di Argenta (FE), in convenzione
azione	19.3.02 Progetto di cooperazione Leader ECHOES - Azione Locale 3.2 Acquisto di beni e servizi per ecomusei locali
focus area	Stimolare lo sviluppo locale nelle zone rurali
ambito	Turismo Sostenibile
obiettivo specifico	Sviluppare negli operatori e nei cittadini lo spirito di accoglienza valorizzando e trasmettendo le tradizioni culturali, storiche e alimentari della propria terra
localizzazione	Comune di Argenta (FE)
modalità realizzazione	Convenzione
obiettivo dell'intervento	L'obiettivo primario è dimostrare come riscoprire un patrimonio tradizionale possa diventare una risorsa per il futuro, utilizzando anche nuove tecnologie e strumenti innovativi.
descrizione sintetitica delle attività realizzate	Il progetto intende attrezzare un laboratorio dell'Ecomuseo che sia di supporto alla documentazione del patrimonio materiale e immateriale del territorio, particolarmente legato all'ambiente fisico e al condizionamento che questo ha avuto, nel tempo, sulla vita della popolazione locale, all'evoluzione che l'intervento dell'uomo e i cambiamenti climatici hanno avuto e hanno sulla cultura materiale, sugli stili di vita, sull'economia e sulle relazioni con i territori vicini.Con il progetto è stato allestito un laboratorio multimediale con attrezzatura fotografica e informatica e sono stati realizzati: incontri formativi appositamente dedicati alla fotografia naturalistica con fotografi professionisti, escursioni fotografiche in ambiente con fotografi naturalisti e guide ambientali, contenuti fotografici e video di documentazione delle attività svolte destinati alla fruizione web.
valore aggiunto	Gli interventi previsti si collocano nell'ambito degli obiettivi della strategia e intendono dimostrare come la riscoperta di un patrimonio tradizionale possa essere sia memoria del passato sia risorsa per il futuro, anche grazie all'utilizzo di nuove tecnologie e strumenti innovativi. La fotografia si pone, rispetto al patrimonio materiale e immateriale del territorio del Delta e della sua gente, come strumento di documentazione, conservazione della memoria, conoscenza, diffusione. Essa è inoltre alla base di molteplici attività che possono contribuire allo sviluppo delle competenze artistiche, comunicative, tecnologiche dei giovani, spendibili professionalmente nei più diversi ambiti ed assolve ad una duplice funzione, informativa e di sensibilizzazione verso le nuove generazioni e formativa per le nuove professioni.
importo del progetto	€ 10.762,63
contributo liquidato	€ 10.762,63
per info e materiali	https://www.deltaduemila.net/coop-echoes-azlocali-argenta/

TITOLO	**“Paesaggi da vivere” - Tutela e valorizzazione dei paesaggi rurali dell’Emilia-Romagna**
partner	• GAL VALLI MARECCHIA E CONCA (Capofila) • GAL DELTA 2000 • GAL L’ALTRA ROMAGNA • GAL DEL DUCATO • GAL APPENNINO BOLOGNESE • GAL ANTICO FRIGNANO E APPENNINO REGGIANO
azione	19.3.02 Progetto di Cooperazione Interterritoriale
focus area	Stimolare lo sviluppo locale nelle zone rurali
ambito	Cura e tutela del paesaggio, dell’uso del suolo e della biodiversità
obiettivo specifico	Elevare la qualità progettuale e gli interventi di restyling del paesaggio
localizzazione	A livello locale, area LEADER del Delta emiliano-romagnolo e aree partner dei GAL dell’Emilia-Romagna partner di progetto
modalità realizzazione	Regia diretta
obiettivo dell’intervento	Il progetto è strettamente connesso a quelli attivati sul tema dalla stessa Regione Emilia-Romagna, specie mediante l’istituzione dell’Osservatorio Regionale per la qualità il paesaggio. Attraverso il percorso individuato i GAL partner si propongono quali punti di riferimento per la Regione e l’Osservatorio, coadiuvandoli in azioni di tutela e valorizzazione del paesaggio: dallo studio dei paesaggi rurali al coinvolgimento del territorio, realizzando “interventi pilota” e favorendo ove possibile la nascita di “Osservatori locali”.
descrizione sintetitica delle attività realizzate	Partendo dalle potenzialità del territorio, supportati dalle ricerche disponibili e dalla pianificazione vigente, è stata effettuata una lettura ed interpretazione dell’area al fine di identificare i “paesaggi” presenti, quelli più rappresentativi e le loro caratteristiche, adottando una metodologia comune definita all’interno del progetto. Le analisi condotte hanno la funzione di valorizzare le eccellenze paesaggistiche delle aree rurali più legate alle forme del territorio, alla sua gestione, sfruttamento e cura. AZIONI COMUNI: Definizione di linee guida metodologiche, promozione dei paesaggi e realizzazione di una mostra itinerante AZIONI LOCALI: Studio del paesaggio e delle dinamiche di trasformazione; coinvolgimento del territorio mediante un percorso partecipato con Enti e soggetti locali, per la sensibilizzazione sul tema paesaggio e per “favorire” la nascita di Osservatori locali del Paesaggio; azioni concrete di valorizzazione del paesaggio: realizzazione di 2 interventi a convenzione: - BAGNACAVALLO, UN PAESAGGIO DA VIVERE FRA ACQUA E TERRA (in convenzione con Comune di Bagnacavallo); - LA PIAZZETTA E IL GIARDINO DEL NUOVO CENTRO CIVICO DI CONSELICE (in convenzione con il Comune di Conselice).

valore aggiunto	Il valore aggiunto nel portare avanti un progetto in cooperazione tra i territori rurali della Regione Emilia-Romagna consiste nella creazione di una rete di interlocutori con interessi condivisi, che favorisca lo scambio di buone pratiche e l'uso di strumenti comuni, verso la definizione di un nuovo approccio sostenibile nella gestione delle risorse ambientali e paesaggistiche nelle aree rurali. Lo studio che ogni singolo GAL ha prodotto, ha la stessa impostazione metodologica, basata su indici e obiettivi comuni, così da restituire una lettura univoca e comune dei paesaggi regionali, allo scopo di esaltare le specificità e le diversità di ciascuna area, sempre considerandole parte di un unico grande "Paesaggio da Vivere" ovvero quello rurale della Emilia-Romagna, da valorizzare anche in ottica turistica. Il progetto si rivolge naturalmente anche al territorio, quale occasione per la sensibilizzazione dei suoi abitanti, agricoltori e imprenditori in genere, sul valore del paesaggio rurale.
importo del progetto	€ 703.257,88
contributo del GAL DELTA 2000	€ 171.446,21
per info e materiali	https://www.deltaduemila.net/chi-siamo/leader-2014-2020/cooperazione-leader/paesaggi-da-vivere/

TITOLO	**Bagnacavallo, un paesaggio da vivere fra acqua e terra**
beneficiario	Comune di Bagnacavallo (RA), in convenzione
azione	19.3.02 Progetto di cooperazione Leader "PAESAGGI DA VIVERE" TUTELA E VALORIZZAZIONE DEI PAESAGGI RURALI DELL'EMILIA-ROMAGNA - Azione Locale L.3 Attivare azioni concrete di valorizzazione del paesaggio
focus area	Stimolare lo sviluppo locale nelle zone rurali
ambito	Cura e tutela del paesaggio, dell'uso del suolo e della biodiversità
obiettivo specifico	Sviluppare reti e partnership tra operatori per promuovere filiere multisettoriali e integrare le risorse del territorio (natura, cultura, produzioni tipiche, enogastronomia, ecc.)
localizzazione	Comune di Bagnacavallo (RA)
modalità realizzazione	Convenzione
obiettivo dell'intervento	L'obiettivo del progetto è quello di valorizzare il patrimonio naturalistico del Comune di Bagnacavallo nonché di promuoverne la fruizione da parte della cittadinanza.
descrizione sintetitica delle attività realizzate	Il progetto è strutturato in due azioni: - manutenzione straordinaria dello Stagno delle Libellule finalizzata alla tutela e alla sopravvivenza di diverse specie acquatiche che trovano dimora nello stagno, localizzato nel Podere Pantaleone, "Area di Riequilibrio Ecologico" della Regione Emilia-Romagna; - azioni informative finalizzate a costruire una "cultura dell'ambiente" per coinvolgere in maniera trasversale la cittadinanza e gli stakeholders.
valore aggiunto	Il progetto presentato dal Comune di Bagnacavallo si inserisce nelle finalità e negli obiettivi del progetto di cooperazione PAESAGGI DA VIVERE, è ha come obiettivo alla valorizzazione del paesaggio del Delta garantendo la biodiversità e interventi ecosostenibili. Nello Stagno delle Libellule si riproducono anfibi e rettili di particolare interesse naturalistico protetti anche a livello europeo, tra queste figurano la Testuggine palustre europea (Emys orbicularis) e la Rana agile (Rana dalmatina) e sono altresì presenti rare piante acquatiche tutelate, quali la Felce quadrifoglio acquatico (Marsilea quadrifolia) e la Tifa minima (Typha minima): l'intervento favorirà la presenza di queste specie apportando valore aggiunto alla biodiversità del Delta e quindi al paesaggio stesso.
importo del progetto	€ 49.997,71
contributo liquidato	€ 39.994,16
per info e materiali	https://www.deltaduemila.net/coop-locale-paesaggio-conv-bagnacavallo/

TITOLO	La piazzetta e il giardino del nuovo centro civico di Conselice
beneficiario	Comune di Conselice (RA), in convenzione
azione	19.3.02 Progetto di cooperazione Leader- "PAESAGGI DA VIVERE" TUTELA E VALORIZZAZIONE DEI PAESAGGI RURALI DELL'EMILIA-ROMAGNA - Azione Locale L.3 Attivare azioni concrete di valorizzazione del paesaggio
focus area	Stimolare lo sviluppo locale nelle zone rurali
ambito	Cura e tutela del paesaggio, dell'uso del suolo e della biodiversità
obiettivo specifico	Sviluppare reti e partnership tra operatori per promuovere filiere multisettoriali e integrare le risorse del territorio (natura, cultura, produzioni tipiche, enogastronomia, ecc.)
localizzazione	Comune di Conselice (RA)
modalità realizzazione	Convenzione
obiettivo dell'intervento	L'obiettivo del progetto è quello di valorizzare il patrimonio urbano del Comune di Conselice nonché di promuovere la fruizione da parte della cittadinanza.
descrizione sintetitica delle attività realizzate	Il progetto prevede la sistemazione a verde degli spazi esterni del Centro Civico, in particolare la piazzetta sud e il giardino nord del nuovo Centro Civico di Conselice. Gli interventi previsti prevedono principalmente piantumazioni tipiche del paesaggio romagnolo e arredi.
valore aggiunto	Il progetto presentato dal Comune di Bagnacavallo si inserisce nelle finalità e negli obiettivi del progetto di cooperazione PAESAGGI DA VIVERE, finalizzato alla valorizzazione del paesaggio del Delta garantendo la biodiversità e interventi ecosostenibili. Il progetto intende portare nella città di Conselice brani del paesaggio della pianura romagnola, quale elemento fortemente identitario della comunità, che con riferimento al documento "Paesaggi da vivere. Tutela e valorizzazione dei paesaggi dell'Emilia-Romagna" ricade nelle tipologie del "paesaggio d'acqua delle bonifiche" e del "paesaggio agricolo produttivo". Grazie al progetto di cooperazione si intendono affrontare due temi legati al paesaggio: creare una cultura del paesaggio e una pratica della sua cura.
importo del progetto	€ 47.018,11
contributo liquidato	€ 47.018,11
per info e materiali	https://www.deltaduemila.net/coop-azionelocale-paesaggio-conselice/

TITOLO	**Percorrendo le vie di pellegrinaggio dagli Appennini al Delta del Po "Cammini"**
partner	• GAL DELTA 2000 (Capofila) • GAL VALLI MARECCHIA E CONCA • GAL L'ALTRA ROMAGNA • GAL DEL DUCATO • GAL APPENNINO BOLOGNESE • GAL ANTICO FRIGNANO E APPENNINO REGGIANO
azione	19.3.02 Progetto di Cooperazione Interterritoriale
focus area	Stimolare lo sviluppo locale nelle zone rurali
ambito	Turismo Sostenibile
obiettivo specifico	Sviluppare reti e partnership tra operatori per promuovere filiere multisettoriali e integrare le risorse del territorio (natura, cultura, produzioni tipiche, enogastronomia, ecc.)
localizzazione	A livello locale, area LEADER del Delta emiliano-romagnolo e aree partner dei GAL dell'Emilia-Romagna partner di progetto
modalità realizzazione	Regia diretta
obiettivo dell'intervento	Obiettivo del progetto è organizzare itinerari e percorsi strutturati con servizi efficienti e con il coinvolgimento della popolazione locale. Il turismo dei cammini, è un turismo esperienziale che sempre di più attira visitatori permettendo di immergersi nelle tradizioni, nei sapori e nei saperi tramandati da generazioni a generazioni. Sempre più spesso ci troviamo di fronte a itinerari che sulla carta hanno sicuramente un fondamento scientifico e storico e/o un elevato valore naturalistico, che purtroppo è poco sentito dalla popolazione che ci abita e che ci vive. L'operato dei GAL è dunque rivolto a creare la connessione tra un'offerta turistica di itinerari fruibili in maniera lenta (a piedi, in barca, in bici, a cavallo, ecc.) e la popolazione locale. In questo modo i piccoli borghi e centri rurali possono rappresentare veri e propri attrattori per turisti alla ricerca di esperienze, e contribuire a generare un indotto per la popolazione locale e nuove opportunità occupazionali per le giovani generazioni.
descrizione sintetitica delle attività realizzate	AZIONI COMUNI: Definizione degli itinerari, mappatura dei tracciati, dei percorsi e dei prodotti locali; Study visit a Santiago de Compostela, realizzazione di laboratori nelle scuole; promozione, comunicazione e realizzazione di eventi AZIONI LOCALI: Progettazione di materiale locale dei percorsi; produzione di gadget; coinvolgimento degli stakeholder locali nella valorizzazione dell'offerta turistica dei Cammini; allestimento di itinerari con punti tappa e servizi nel Comune di Argenta (tramite azione a Bando).



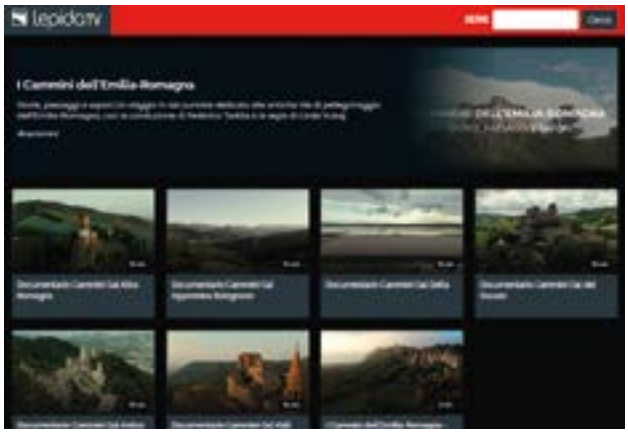

valore aggiunto	Il valore aggiunto di portare avanti in un progetto in cooperazione tra i territori rurali della regione Emilia-Romagna, seppur diversi come gli Appennini e il Delta del Po, è proprio quello di esaltare le specificità e le diversità di ciascun territorio, in un unico disegno di itinerari e percorsi che possono attrarre non solo escursionisti per una giornata, ma anche turisti che decidono di attraversare borghi, piccoli centri, fiumi e canali, valli, vallate, colline, montagne fermandosi per più giorni nelle aree rurali, creando economia e posti di lavoro.
importo del progetto	€ 825.790,96
contributo del GAL DELTA 2000	€ 227.623,54
per info e materiali	https://www.deltaduemila.net/chi-siamo/leader-2014-2020/cooperazione-leader/cammini/

TITOLO	**Lavori di riqualificazione dei punti di accoglienza lungo il percorso della via Romea Germanica**
beneficiario	Comune di Argenta
azione	19.3.02 Progetto di cooperazione Leader PERCORRENDO LE VIE DI PELLEGRINAGGIO DAGLI APPENNINI AL DELTA DEL PO "CAMMINI" - Azione Locale L.2: Allestimento e valorizzazione dei percorsi lungo i cammini
focus area	Stimolare lo sviluppo locale nelle zone rurali
ambito	Turismo Sostenibile
obiettivo specifico	Garantire standard di qualità, gestione e sviluppo sostenibile delle infrastrutture per il turismo naturalistico
localizzazione	Comune di Argenta (FE)
modalità realizzazione	Convenzione
obiettivo dell'intervento	Il progetto è finalizzato alla conservazione e riqualificazione dei luoghi lungo il percorso tracciato dei "Cammini" nel territorio del Delta emiliano-romagnolo.
descrizione sintetitica delle attività realizzate	Il progetto prevede una serie di interventi realizzati in due diverse aree ubicate lungo la Via Romeo Germanica, aree che rappresentano importanti punti di sosta e di accoglienza per gli utenti che si trovano a percorrere il tratto del territorio argentano che dal capoluogo conduce fino al centro abitato di Anita. Le due aree interessate sono: - Area Ponte Bastia, in località San Biagio di Argenta - Area Via Madonna del Bosco, in località Madonna del Bosco Gli interventi hanno come finalità principale la conservazione e la riqualificazione dei luoghi, e consistono in una serie di opere che oltre a permettere la messa in sicurezza delle aree, introducono nel contempo alcuni elementi di valorizzazione delle stesse.
valore aggiunto	Il territorio del Comune di Argenta è attraversato per tutta la sua lunghezza da un tratto del tracciato della Via Romea Germanica e gli interventi proposti nell'ambito del progetto acquisiscono un'importanza strategica per i pellegrini: come luogo di sosta e di riposo, soprattutto nella stagione calda poiché permettono di ripararsi dal sole e dall'afa; come luogo di ristoro, grazie agli arredi e alla presenza di acqua potabile; come snodi che permettono di raggiungere il primo l'abitato di Lavezzola (con i suoi servizi e i trasporti pubblici), il secondo l'abitato di Anita (dove si può pernottare in ostello e mangiare) e il santuario mariano della Madonna del Bosco (subito oltre il Reno sulla strada verso Alfonsine).
importo del progetto	€ 39.991,46
contributo liquidato	€ 39.991,46
per info e materiali	https://www.deltaduemila.net/coop-cammini-azlocale-argenta/

TITOLO	Mab Unesco - Riserva della Biosfera Delta Del Po
partner	• GAL DELTA 2000 • GAL POLESINE DELTA DEL PO
azione	19.3.02 Progetto di Cooperazione Interterritoriale
focus area	Stimolare lo sviluppo locale nelle zone rurali
ambito	Turismo Sostenibile
obiettivo specifico	1) Garantire standard di qualità, gestione e sviluppo sostenibile delle infrastrutture per il turismo naturalistico in chiave sostenibile 2) Migliorare la qualità e l'autenticità dei luoghi e dei suoi manufatti
localizzazione	Area LEADER del Delta emiliano-romagnolo e aree del partner GAL POLESINE DELTA PO
modalità realizzazione	Regia diretta
obiettivo dell'intervento	Il GAL Delta Po e il GAL DELTA 2000, oltre che ad essere accomunati dalla presenza nel loro territorio dell'area con riconoscimento Unesco "MAB – Riserva della Biosfera" denominata "Delta del Po", sono entrambi impegnati nella valorizzazione di percorsi di mobilità lenta a piccola e grande scala promovendone la sostenibilità nell'accezione più completa. Si tratta di luoghi che grazie alle loro eccellenze possono soddisfare un turismo sempre più alla ricerca del mix tra cultura, enogastronomia, ambiente e archeologia.
descrizione sintetitica delle attività realizzate	AZIONI COMUNI: Analisi e ricognizione del patrimonio archeologico e naturalistico e loro connessioni; attività di Comunicazione/promozione e informazione AZIONI LOCALI: Nell'area del Delta emiliano-romagnolo, di competenza del GAL DELTA 2000, sono state realizzati 3 interventi a convenzione per infrastrutturazione, allestimenti tecnologici e multimediali, arredi e attrezzature per percorsi espositivi, miglioramento accessibilità delle risorse storico-culturali e archeologici in 3 luoghi: - Allestimento sezioni "Pregare a Ravenna" e "Abitare a Ravenna" presso Museo Classis Ravenna, Museo della Città e del Territorio (in convenzione con Fondazione Parco Archeologico di Classe RavennAntica); - Riallestimento Sepolcreto dei Fadieni presso la Delizia Estense del Verginese (in convenzione con il Comune di Portomaggiore); - Allestimento Palazzo Ottagonale presso il Palazzo Ottagonale di Ariano Ferrarese nel Comune di Mesola (in convenzione con il Comune di Mesola).

Progetto di cooperazione interterritoriale nazionale
MAB UNESCO -RISERVA DELLA BIOSFERA DELTA DEL PO

valore aggiunto	Il prestigioso riconoscimento internazionale ottenuto nel 2015 ha permesso di entrare a far parte delle 15 Riserve MAB Unesco italiane facenti parte delle 672 totali. Un riconoscimento importante per un'area che rappresenta il cuore del patrimonio naturale di una regione europea, come è quella considerata, che consente di aumentare le opportunità di entrare in circuiti di promozione turistica internazionali e di coniugare la tutela del territorio, della cultura e delle tradizioni con lo sviluppo economico. Si tratta di luoghi che grazie alle loro eccellenze possono soddisfare un turismo sempre più alla ricerca del mix tra cultura, enogastronomia, ambiente e wellness. In particolare i due GAL partner, consapevoli dell'importanza strategica che azioni sinergiche possono avere per il raggiungimento di risultati comuni, hanno instaurato e consolidato già da tempo rapporti stretti con i due Parchi Regionali, Veneto ed Emilia-Romagna, del Delta del Po, giungendo alla terza programmazione comunitaria con la cooperazione. Il valore aggiunto che apporta il progetto è quello non solo di dar seguito alle numerose iniziative svolte dai GAL partner con simili finalità delle precedenti programmazioni (Leader + 2000-2006 e Asse IV LEADER PSR 2007-2013) ma anche il collegamento ad altre della programmazione in corso.
importo del progetto	€ 468.000,00
contributo del GAL DELTA 2000	€ 318.510,68
per info e materiali	https://www.deltaduemila.net/chi-siamo/leader-2014-2020/cooperazione-leader/mab-unesco/

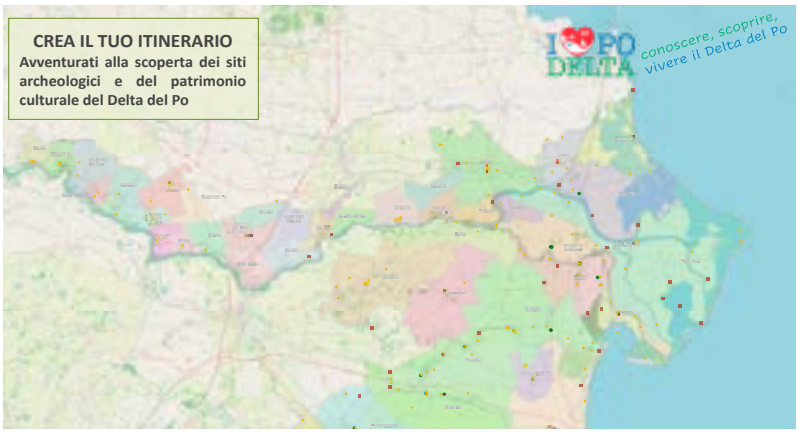

TITOLO	Allestimento sezioni “Pregare a Ravenna” e “Abitare a Ravenna” al Museo Classis di Ravenna
beneficiario	Fondazione Parco Archeologico di Classe - RavennaAntica, in convenzione
azione	19.3.02 Progetto di cooperazione Leader “MAB UNESCO” Riserva della biosfera Delta del Po - Azione Locale
focus area	Stimolare lo sviluppo locale nelle zone rurali
ambito	Turismo Sostenibile
obiettivo specifico	1) Garantire standard di qualità, gestione e sviluppo sostenibile delle infrastrutture per il turismo naturalistico in chiave sostenibile 2) Migliorare la qualità e l’autenticità dei luoghi e dei suoi manufatti
localizzazione	Museo Classis, Comune di Ravenna
modalità realizzazione	Convenzione
obiettivo dell’intervento	Riqualificazione del sito di interesse culturale per aumentare le opportunità di visita al territorio arricchendo l’offerta culturale e rendendola maggiormente accessibile e fruibile.
descrizione sintetitica delle attività realizzate	Il “Classis Ravenna - Museo della città e del territorio” a seguito di una complessa ristrutturazione dei locali è stato riconvertito e riqualificato come spazio espositivo museale: al suo interno si sviluppa un percorso espositivo che racconta l’evoluzione storica della città di Ravenna e del suo territorio attraverso opere e reperti, provenienti dall’area archeologica di Classe e dal territorio circostante, ma anche attraverso apparati di comunicazione multimediale. Con il progetto sono state allestite due nuove sezioni di approfondimento del percorso museale: “Abitare Ravenna” e “Pregare Ravenna”, privilegiando in particolare il coinvolgimento emozionale del visitatore.
valore aggiunto	Il prestigioso riconoscimento internazionale, ottenuto nel 2015, ha permesso di entrare a far parte delle 15 Riserve MAB Unesco italiane facenti parte delle 672 totali e di ideare e portare a termine progetti che consentano di aumentare le opportunità di entrare in circuiti di promozione turistica internazionali e di coniugare la tutela del territorio, della cultura e delle tradizioni con lo sviluppo economico. La riqualificazione del sito di interesse culturale, in particolare archeologico, con il conseguente sviluppo di percorsi culturali nuovi che ben si accordano con l’identità locale ha l’obiettivo di aumentare le opportunità di vista al territorio arricchendo l’offerta culturale e rendendola accessibile e fruibile per un visitatore interessato al turismo lento attraverso l’organizzazione di percorsi emozionali.
importo del progetto	€ 94.383,99
contributo liquidato	€ 94.383,99
per info e materiali	https://www.deltaduemila.net/pregare-a-ravenna-e-abitare-a-ravenna-presso-museo-classis-ravenna/

TITOLO	**“Mors inmatura: il sepolcreto dei Fadieni”, la mostra diventa accessibile a tutti**
beneficiario	Comune di Portomaggiore (FE)
azione	19.3.02 Progetto di cooperazione Leader “MAB UNESCO” Riserva della biosfera Delta del Po - Azione Locale
focus area	Stimolare lo sviluppo locale nelle zone rurali
ambito	Turismo Sostenibile
obiettivo specifico	1) Garantire standard di qualità, gestione e sviluppo sostenibile delle infrastrutture per il turismo naturalistico in chiave sostenibile 2) Migliorare la qualità e l’autenticità dei luoghi e dei suoi manufatti
localizzazione	Delizia Estense del Verginese, Comune di Portomaggiore (FE)
modalità realizzazione	Convenzione
obiettivo dell’intervento	Riqualificazione del percorso espositivo per aumentare le opportunità di visita al territorio arricchendo l’offerta culturale e rendendola accessibile e fruibile anche a visitatori non udenti e non vedenti
descrizione sintetitica delle attività realizzate	Gli interventi di riqualificazione del percorso espositivo realizzati sono stati i seguenti: - Revisione e aggiornamento dei supporti espositivi; - Riproduzione e restauro di oggetti più significativi; - Ripristino del pannello pavimentale; - Intervento di progettazione ed elaborazione dei contenuti delle didascalie e dei pannelli, con realizzazione di testi anche in lingua inglese e nuovi contenuti audio/video e multimediali; - Attività di promozione e comunicazione.
valore aggiunto	La riqualificazione della mostra intende garantire e ampliare a tutti l’accessibilità, comprese le persone con difficoltà visive o di deambulazione, consentendo di dare attuazione al principio che “tutti e i musei sono istituzioni pubbliche al servizio della collettività, luoghi di formazione, di rappresentazione e rispetto per le diversità e di confronto e sviluppo delle identità culturali e personali”. L'implementazione di ausili sensoriali e dispositivi elettronici che aiutano a eliminare le barriere negli spazi espositivi e a comprendere ed interpretare i manufatti esposti, è il valore aggiunto del museo che si impegna nel proporre modalità percettive nuove e non esclusivamente visive e sviluppa una specifica offerta educativa a seconda dei diversi utenti.
importo del progetto	€ 79.969,95
contributo liquidato	€ 79.969,95
per info e materiali	https://www.deltaduemila.net/mors-inmatura-il-sepolcreto-dei-fadieni-la-mostra-diventa-accessibile-a-tutti/



TITOLO	**“La memoria dell’acqua” - Allestimento del Palazzo Ottagonale di Ariano Ferrarese (FE)**
beneficiario	Comune di Mesola (FE)
azione	19.3.02 Progetto di cooperazione Leader “MAB UNESCO” Riserva della biosfera Delta del Po - Azione Locale
focus area	Stimolare lo sviluppo locale nelle zone rurali
ambito	Turismo Sostenibile
obiettivo specifico	1) Garantire standard di qualità, gestione e sviluppo sostenibile delle infrastrutture per il turismo naturalistico in chiave sostenibile 2) Migliorare la qualità e l’autenticità dei luoghi e dei suoi manufatti
localizzazione	Ariano Ferrarese, Comune di Mesola (FE)
modalità realizzazione	Convenzione
obiettivo dell’intervento	Il progetto si inserisce in una strategia di valorizzazione del territorio finalizzata a offrire nuovi spazi culturali e sociali destinati a turisti e cittadini, attraverso la diversificazione delle opportunità di visita del territorio attraverso nuovi prodotti turistici e culturali legati alle caratteristiche e alle risorse ambientali, naturalistiche, storiche e culturali del territorio.
descrizione sintetitica delle attività realizzate	Il progetto consiste nella realizzazione di un percorso espositivo sensoriale nelle sale dell’edificio Ottagonale che ha come tema centrale l’acqua, elemento ancestrale di scambio culturale, sociale economico e fonte di vita e connessioni. Il nome del micro museo sarà MIMU, mentre l’esposizione permanente, denominata “La Memoria nell’acqua”, racconterà il secolare rapporto tra uomo e ambiente con un focus sui rapporti di scambio tra genti autoctone e navigatori e commercianti e sulle bonifiche. Il progetto consiste nell’allestimento nella Sala Ottagonale di una “contropelle” che consente di creare una fluidità di narrazione che il tema dell’acqua porta con sé. Di fatto, si ottiene una unica superficie continua - interrotta solo dalla scala a chiocciola - il cui flusso di informazioni si concretizza attraverso elementi eterogenei (video, mappe, diagrammi, piccole teche portaoggetti, testi) che, comparto per comparto, caratterizzano le diverse declinazioni tematiche della Memoria nell’acqua avvolgendo il visitatore. L’allestimento è corredato da sedute irregolari, modulari e componibili, che, rimandando a pietre secolari, si possono aggregare in forme diverse garantendo massima flessibilità nello spazio.
valore aggiunto	Il progetto rappresenta una nuova offerta culturale che si inserisce a pieno titolo nel filone del turismo lento e sostenibile e va ad arricchire il ventaglio di proposte per esplorare il Delta del Po, con un ulteriore beneficio legato all’allungamento della permanenza dei turisti sul territorio. Infatti la vicinanza con la Ciclovia Destra Po, che attraversa la cittadina di Ariano, consentirà ai cicloturisti di programmare una sosta culturale che consentirà loro di approfondire la conoscenza del territorio del Delta del Po e la consapevolezza del legame ancestrale che da secoli lega l’uomo all’acqua.
importo del progetto	€ 80.000,00
contributo liquidato	€ 80.000,00
per info e materiali	https://www.deltaduemila.net/la-memoria-dellacqua-allestimento-del-palazzo-ottagonale-di-ariano-ferrarese-fe/

Autovalutazione del Piano di Azione Locale del GAL DELTA 2000

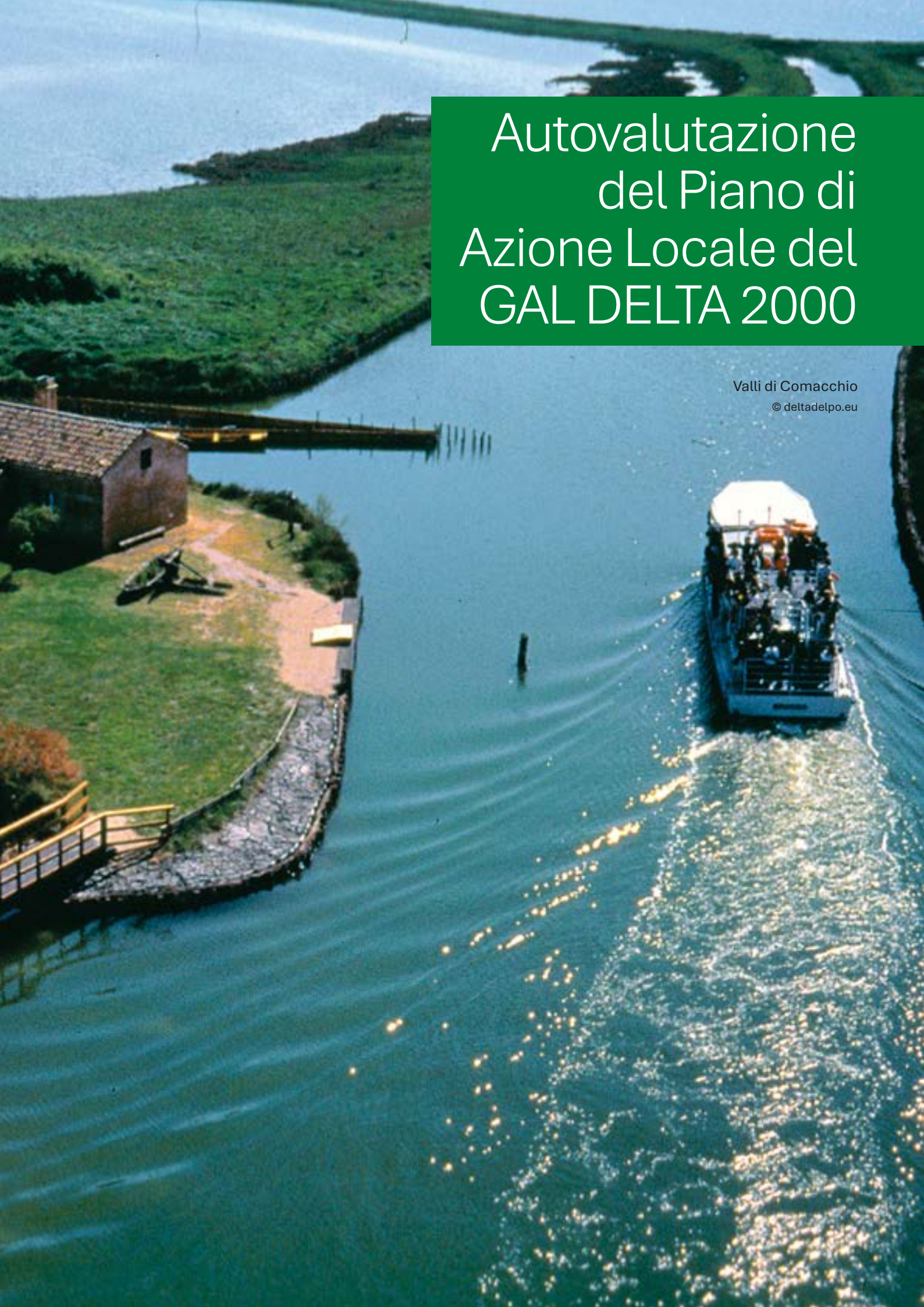

Valli di Comacchio

© deltadelpo.eu

Introduzione

Fin dalle sue origini l'approccio "Leader" è stato accompagnato da una concezione diffusa e condivisa riguardo al cosiddetto "valore aggiunto" insito nel metodo stesso, in virtù delle sue caratteristiche particolari che consentono di far emergere i fabbisogni e le conseguenti possibili soluzioni direttamente dal territorio e dalle relative componenti economiche e sociali, in forma diretta e partecipata.

Per valutare il valore aggiunto di LEADER, **tre** possono essere gli **ambiti di analisi** degli effetti che consentono di apprezzare meglio la capacità di questo approccio a fare la differenza rispetto alle risorse gestite in modo definito ordinario, vale a dire nei PSR (Piani di Sviluppo Rurale):

1. **Promuovere il capitale sociale**
   Domanda di valutazione trasversale "Attività di animazione".
   Nel nostro caso è stato misurato con la Domanda di valutazione 2. È cresciuta la partecipazione alle attività di promozione degli operatori ed è migliorato il posizionamento competitivo del Delta del Po, dei suoi prodotti e di servizi turistici"? e la Domanda di valutazione 4. "In che misura il GAL è riuscito a stimolare un maggiore coinvolgimento e partecipazione della comunità, dei giovani e far crescere l'attenzione ai bisogni delle categorie più fragili"?

2. **Accrescere la governance**
   Domande di valutazione trasversale "Coerenza dell'attuazione", "Modello di governance".
   Verificato con la Domanda di valutazione 5. È cresciuta l'attenzione, la sensibilità per il paesaggio e il turismo sostenibile da parte dei progettisti, comunità, enti locali e imprese"?

3. **Migliorare i risultati**
   Domanda di valutazione trasversale "Efficacia dell'attuazione".
   Misurato con la Domanda di valutazione 1. "Sono migliorate le modalità di connessione e fruizione delle infrastrutture e dei servizi per il turismo da parte dei progettisti, la comunità, gli enti locali e gli operatori pubblici e privati"? e la Domanda di valutazione 3. "Sono aumentati la varietà e il n° dei prodotti turistici e di servizi"?

Si è ritenuto poi opportuno accogliere le indicazioni della Rete europea che suggerisce di utilizzare metodi misti, che comprendono approcci quantitativi e qualitativi, per ottenere una visione più chiara dei fenomeni complessi osservati.

Raccordo tra le Domande di valutazione trasversale e le Domande per misurare il valore aggiunto delle azioni

Domande di valutazione TRASVERSALE	Domande di valutazione VALORE AGGIUNTO DELLE AZIONI
Efficacia dell'attuazione	1. Sono migliorate le modalità di connessione e fruizione delle infrastrutture e dei servizi per il turismo da parte dei progettisti, la comunità, gli enti locali e gli operatori pubblici e privati?
Attività di animazione	2. È cresciuta la partecipazione alle attività di promozione degli operatori, è migliorato il posizionamento competitivo del Delta del Po, dei suoi prodotti e di servizi turistici?
Efficacia dell'attuazione	3. Sono aumentati la varietà e il n° dei prodotti turistici e di servizi?
Attività di animazione	4. In che misura il GAL è riuscito a stimolare un maggiore coinvolgimento e partecipazione della comunità, dei giovani e far crescere l'attenzione ai bisogni delle categorie più fragili?
Coerenza dell'attuazione Modello di governance	5. È cresciuta l'attenzione, la sensibilità per il paesaggio e il turismo sostenibile da parte dei progettisti, comunità, enti locali e imprese?

I dati del Leader[1]

Il Piano ha previsto prevalentemente "azioni specifiche" (il 70% delle risorse) e il budget è stato destinato per l'85% al "turismo sostenibile", e segnatamente ad interventi per la "qualità della destinazione", 13 progetti su 20.
Il 70% delle risorse è stato destinato ad enti pubblici e sono stati coinvolti oltre 140 beneficiari: 60 Enti pubblici, 80 soggetti privati.

I progetti

Sono stati attuati 117 progetti, selezionati con appositi bandi, 9 a regia diretta del GAL e 6 in convenzione (Ente Parco, Università di Ferrara, ...), ai quali si aggiungono 4 progetti di cooperazione, per un totale di 136 progetti.
La maggiore numerosità di beneficiari privati è derivata dalla taglia di minore dimensione dei progetti realizzati. Mentre gli Enti pubblici si sono concentrati verso investimenti più significativi, sovente di carattere infrastrutturale e di riqualificazione territoriale.

Impatto territoriale

Il programma Leader si estende su una superficie territoriale pari al 10,4% della regione (e interessa il 3,3% della popolazione regionale).
Equa la ripartizione dei progetti e delle risorse tra Ferrara e Ravenna, considerato il peso dei due territori.
I progetti si localizzano per 70,5% nei comuni di Ferrara (n.82), con un finanziamento pari al 65,7% del totale delle risorse a bando; nei comuni di Ravenna il 34,3% degli interventi (n.35) e il 29,5% delle risorse, a fronte di una popolazione pari al 38% e di comuni del 35%.
I progetti realizzati in convenzione (Ente Parco, Università di Ferrara, ...) o attuati a regia GAL ammontano a circa 1,5 milioni di € e per loro natura interessano tutto il territorio e ne beneficiano tutti i comuni Leader.
C'è stata una grande e molto diffusa distribuzione degli interventi sul territorio, e sono coinvolti direttamente pressoché tutti i comuni.
Sia di progetti di Enti pubblici, sia di privati.
A questi importi occorre sommare le azioni di cooperazione, 4 in totale, anch'esse con impatto territoriale diffuso, per quasi un milione di euro di progetti con ricaduta su tutto il territorio del GAL.

RISORSE

N. PROGETTI

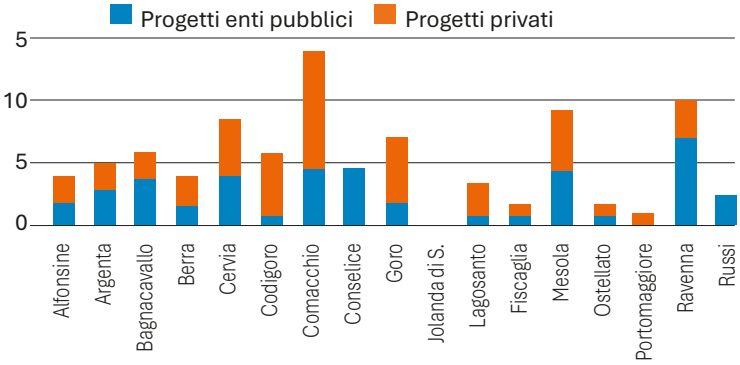

Impatto tematico

I progetti proposti e realizzati da enti pubblici riguardano: la rimozione di detrattori del paesaggio (17), lo sviluppo di connessioni e collegamenti intermodali (13), la qualificazione e valorizzazione di aree naturali (7), la ristrutturazione di strutture pubbliche per l'erogazione di servizi (5), in ultimo l'abbellimento delle stazioni dei treni (2). In totale sono 44.
I progetti realizzati da privati riguardano il settore agricolo (39) e turistico e dei servizi (23). In totale sono 64.
Leggendo la progettualità in orizzontale, spicca il tema del miglioramento del paesaggio, con 2,14 milioni € di finanziamenti e una quarantina di progetti realizzati.

1 - Dati tratti dal rapporto di monitoraggio di aprile 2025.

La valutazione del Valore Aggiunto delle azioni

Dominano i macro ambiti delle "**Connessioni e servizi per la fruizione"** e la **"Crescita culturale"**, entrambi con circa un terzo dei progetti. In termini di risorse pubbliche rappresentano ben il 75% del totale[2] . Il GAL ha fortemente creduto che da un lato un migliore allestimento e fruibilità del territorio, lavorando sulle connessioni e i servizi, dall'altro la crescita di una cultura dell'accoglienza, l'ospitalità, fossero le due condizioni indispensabili per innestare un processo di sviluppo locale sostenibile e quanto più possibile diffuso, favorendo un maggiore coinvolgimento e partecipazione della comunità.

Domande della valutazione	Macro ambiti della valutazione	% azioni
1. Sono migliorate le modalità di connessione e fruizione delle infrastrutture e dei servizi per il turismo da parte dei progettisti, la comunità, gli enti locali e gli operatori pubblici e privati?	1. Connessioni e servizi per la fruizione	**32,1**
2. È cresciuta la partecipazione alle attività di promozione degli operatori ed è migliorato il posizionamento competitivo del Delta del Po, dei suoi prodotti e di servizi turistici?	2. Promozione	**17,9**
3. Sono aumentati la varietà e il n° dei prodotti turistici e di servizi?	3. Rafforzamento e diversificazione	**7,1**
4. In che misura il GAL è riuscito a stimolare un maggiore coinvolgimento e partecipazione della comunità, dei giovani e far crescere l'attenzione ai bisogni delle categorie più fragili?	4. Coinvolgimento e partecipazione	**10,7**
5. È cresciuta l'attenzione, la sensibilità per il paesaggio e il turismo sostenibile da parte dei progettisti, comunità, enti locali e imprese?	5. Crescita culturale	**32,1**
Totale		**100,0**

RIPARTIZIONE PER AZIONI

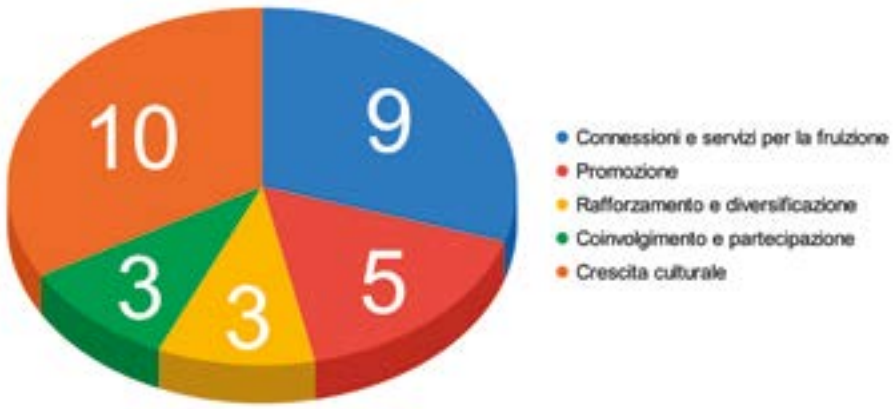

2 - In particolare, il macro-ambito "Connessioni e servizi per la fruizione" (con quasi 5,7 milioni di euro) contiene azioni a prevalente carattere infrastrutturale e dunque più onerose.

L'autovalutazione delle azioni del Piano si è sviluppata lungo tre grandi direttrici: [3]

1. Per domande di valutazione

La lettura delle azioni sulla base delle domande di valutazione a cui rispondono, evidenzia come dominino i macro-ambiti delle "Connessioni e servizi per la fruizione" e la "Crescita culturale", entrambi con circa un terzo dei progetti. In termini di risorse pubbliche rappresentano il 75% del totale.

Nel dettaglio:

Domanda di valutazione 1. Sono migliorate le modalità di connessione e fruizione delle infrastrutture e dei servizi per il turismo da parte dei progettisti, la comunità, gli enti locali e gli operatori pubblici e privati?
C'è una maggiore concentrazione di domande da parte di beneficiari pubblici.
Sono stati finanziati 28 progetti di beneficiari pubblici. Spicca il bando che destina oltre 3,5 milioni € per la realizzazione di percorsi naturalistici, piste ciclabili e/o misti per organizzare l'intermodalità (13 interventi di potenziamento dei percorsi e delle connessioni) ed interventi finalizzati a organizzare qualificare parchi fluviali, aree di interesse storico- rivolto a enti Pubblici, per oltre 1 milione €.

Domanda di valutazione 2. È cresciuta la partecipazione alle attività di promozione degli operatori ed è migliorato il posizionamento competitivo del Delta del Po, dei suoi prodotti e di servizi turistici?
Intraprese azioni di migliore strutturazione dell'offerta (stazioni ferroviarie, cartellonistica, le porte del delta) e azioni promo-commerciali per mezzo milione €.

Domanda di valutazione 3. Sono aumentati la varietà e il n° dei prodotti turistici e di servizi?
Oltre un milione € destinato alla qualificazione delle imprese turistiche e di servizi, con 21 beneficiari, con una taglia media di progetto di circa 100mila €.

Domanda di valutazione 4. In che misura il GAL è riuscito a stimolare un maggiore coinvolgimento e partecipazione della comunità, dei giovani e far crescere l'attenzione ai bisogni delle categorie più fragili?
Sono stati recuperati e valorizzati fabbricati pubblici di importanza storica e architettonica da destinare a servizi pubblici, o per attività artistiche, culturali, educative e naturalistiche, al per oltre un milione e duecentomila €.

Domanda di valutazione 5. È cresciuta l'attenzione, la sensibilità per il paesaggio e il turismo sostenibile da parte dei progettisti, comunità, enti locali e imprese?
Con una dotazione di 3,2 milioni €. Finanziati 74 progetti. Si tratta per il 75% di investimenti di privati (aziende agricole), che hanno ricevuto un contributo medio di 38mila a fronte di investimento di 60mila €, per una spesa di 3,2 milioni € e di enti pubblici che sono intervenuti per ridurre i detrattori ambientali e realizzare attività di informazione e formazione (cfr. Summer school).

2. Per l'appartenenza ad azioni di sistema

Sono 4 tipologie, per loro natura integrate, che rappresentano oltre il 70% del totale del Piano.

Azioni di sistema per connessioni e servizi di fruizione

Nettamente la più corposa, con uno stanziamento di quasi 5 milioni €, finanziate 7 azioni per la realizzazione di percorsi naturalistici, piste ciclabili e/o misti per organizzare l'intermodalità, la valorizzazione delle stazioni ferroviarie come vere e proprie stazioni di ingresso al parco, interventi finalizzati a organizzare qualificare parchi fluviali, aree di interesse storico- rivolto, l'installazione di segnaletica e cartellonistica.

Azioni di sistema di promozione

Estremamente lineare il percorso dell'attuazione della promozione del Delta del Po: dopo l'elaborazione del Piano strategico di marketing Destinazione Delta Po, sono state realizzate, in stretta sequenza, azioni di promo-commercializzazione da parte di operatori privati selezionati tramite bando, e successivamente direttamente dal GAL, per una spesa di circa mezzo milione di euro.

Azioni di sistema per la crescita culturale

Sono stati destinati 700mila euro, per realizzare visite di studio e iniziative informative, percorsi di educazione ambientale, un progetto pilota per aumentare la cultura e la conoscenza del paesaggio (Summer School) lo sviluppo di idee progettuali finalizzate al miglioramento del paesaggio costruito. Molto vasta la partecipazione.

Azioni di sistema per il restyling e la riduzione dei detrattori

In questo caso si tratta di interventi per ridurre i detrat-

3 - Elaborazione dei risultati delle Tavole di valutazione (da pag. 168).

tori ambientali, sostenere investimenti nelle aziende agricole per la valorizzazione e l'introduzione di coltivazioni e di produzioni che migliorano l'attrattività del paesaggio, la promozione di concorsi per nuove soluzioni progettuali su tematismi o aspetti particolari di riqualificazione del paesaggio, con riferimento alla componente del "costruito".
Si tratta della rimozione o mitigazione di una ventina di detrattori.

3. Per taglia significativa dell'azione

Sono 6, da sole l'80% del budget complessivo, oltre 9 milioni €. Si tratta prevalentemente di investimenti di natura infrastrutturale e/o strutturale: Collegamenti per organizzare la ciclabilità e collegamenti intermodali – barca + bici + treno, la valorizzazione sostenibile delle aree lungo le vie d'acqua, o aree vallive navigabili, la mitigazione dei detrattori ambientali attraverso interventi volti a migliorare la fruibilità in chiave sostenibile dei principali siti naturalistici utilizzati per il turismo ambientale e per l'osservazione in natura.
Se a queste 6 azioni aggiungiamo la realizzazione di 11 porte di accesso al Parco del Delta del Po, la riqualificazione di stazioni minori del Delta del Po, il miglioramento e rinnovamento della cartellonistica e della segnaletica del territorio, due torrette (cfr. Le finestre sugli aironi), realizzati in convenzione con l'Ente di gestione per i parchi e la Biodiversità-Delta Del Po la valorizzazione di fabbricati pubblici di importanza storica e architettonica da destinare a servizi pubblici, si delinea con chiarezza il disegno dell'allestimento del territorio e dell'offerta turistico/ambientale. Che viene affiancata dalla qualificazione delle imprese del settore turistico (ricettive e dei servizi) e delle aziende agricole in un'ottica funzionale alla riqualificazione del paesaggio "costruito".

Domande della valutazione	Grande azione	Azione di sistema	Budget	n. beneficiari	Note	Note
1. Connessioni e fruizione	Collegamenti e intermodalità	Connessioni e fruizione	3,52	13	Solo bici:8 Bici + treno: 3 Bici +barca: 2	77% di popolazione Leader coinvolta
1. Connessioni e fruizione	Collegamenti vie d'acqua	Connessioni e fruizione	1,08	7	Comuni coinvolti: 6, il 35%	42% di popolazione Leader coinvolta
3. Rafforzamento e diversificazione	Qualificazione imprese turistiche	x	0,95	27	6 comuni con sedi aziende beneficiarie	35% di comuni Leader coinvoltia
4. Coinvolgimento e partecipazione	Recupero edifici pubblici	x	1,3	5	5 comuni coinvolti interessato al miglioramento dei servizi il 36% della popolazione	Tipologie di servizi pubblici attivati. Cultura 4 Turismo 4 Educazione 3 Associazionismo 3
5. Crescita culturale	Investimenti aziende agricole	Restyling e paesaggio	0,8	42	40 su 42 aziende agricole che ricevono il sostegno per l'ammodernamento hanno agito sulla qualificazione del paesaggio	Colture permanenti: vigneto, frutteto, asparago A rotazione: girasole, colza, riso, carota, radicchio, melone, cocomero, zucca, erbe officinali, facelia, rafano, piante mellifere
5. Crescita culturale	Miglioramento attrattività e riduzione detrattori	Restyling e paesaggio	1,6	17	100 comuni coinvolti, il 59% di popolazione totale	12 su 17 progetti con detrattori N. dei detrattori rimossi: 20
Totale 6 azioni			9,3	111		
Totale del Piano			11,7	140		
Peso% sul totale del Piano			79,1	79,3		

Due grandi azioni rispondono all'ambito n.1 *"Connessioni e fruizione"*: la prima **"Il sostegno all'intermodalità"**, con l'azione *"Investimenti per organizzare la ciclabilità e collegamenti intermodali (bus+bici+barca+treno)"* sono stati finanziati 13 progetti, di interconnessione tra bici, barca e treno (8 percorsi cicloturistici, 3 percorsi in treno + bici, 2 in bici + barca), tredici i comuni beneficiari, per una popolazione coinvolta del 77% del totale della popolazione leader con una spesa pubblica di 3,5 milioni €. E la seconda, di **"Qualificazione e fruizione di spazi naturali e collegamenti lungo le vie d'acqua, aree storico-archeologico e aree pubbliche a fini turistici, ricreativi, sociali"** che ha visto il finanziamento di 7 progetti ed altrettanti beneficiari finalizzati a organizzare parchi fluviali, qualificare aree di interesse storico-naturalistico finalizzati alla creazione di offerte turistiche eco-sostenibile tramite ad es. allestimento di capanni fotografici, torrette di osservazione, ecc., distribuiti in 6 diversi comuni per una popolazione coinvolta del 35% ed una spesa di oltre un milione €.

Due azioni riferiscono alla domanda 5 *"Crescita culturale"*: distribuiti in tutti i comuni Leader interventi per il miglioramento del paesaggio e la rimozione di detrattori; si tratta degli investimenti in aziende agricole (40 su 42 aziende agricole che ricevono il sostegno per l'ammodernamento hanno agito sulla qualificazione del paesaggio), con una spesa di 1,6 milioni €, ed il miglioramento della attrattività con la riduzione/rimozione dei detrattori (12 su 17 i progetti prevedono la rimozione di detrattori e il numero dei detrattori rimossi complessivamente è pari a 20). La spesa pubblica è di 800.000€.

Una azione in risposta al macro-ambito 3 *"Rafforzamento e qualificazione"* (sono 6 i comuni con sedi aziende beneficiarie, pari al 35% di comuni Leader coinvolti). Si tratta dell'azione di qualificazione imprese turistiche, con una spesa pubblica di oltre 950.000€ e 26 i beneficiari/imprese private.

Una grande azione è riferita alla domanda *"Coinvolgimento e partecipazione"*. Sono 5 i comuni coinvolti, interessato al miglioramento dei servizi il 36% della popolazione, 4 le tipologie di servizi pubblici attivati. Cultura (4 servizi), turismo (4 servizi), educazione (3 servizi), ed associazionismo (3 servizi). A 1,3 milioni € ammonta la spesa pubblica per il recupero di edifici pubblici.

La domanda 2 *"E' cresciuta la partecipazione alle attività di promozione degli operatori ed è migliorato il posizionamento competitivo del Delta del Po, dei suoi prodotti e di servizi turistici"*? è trasversale, un insieme di piccoli progetti in sequenza e tra loro coordinati. Frutto della pianificazione/ progettazione fin dalle prime battute dell'attuazione del programma, del Piano Marketing.

Giudizio finale

Diffusività degli interventi (coinvolgono sovente tutti i comuni o comunque la gran parte), connotati dall'obiettivo di creare connessioni e collegamenti (intermodalità), tra loro con una forte correlazione, e ripartiti tra interventi dei privati, di piccola taglia e molto orientati alla diversificazione e rafforzamento dell'offerta (in ambito agricolo e turistico) ed interventi pubblici destinati a rafforzare i legami territoriali, potenziare i servizi pubblici territoriali (nella cultura, turismo, educazione), abbellire le aree naturali ed accrescerne la fruibilità (rimozione dei detrattori, allestimento di torrette di osservazione e percorsi, miglioramento della segnaletica).

La valutazione trasversale

L'autovalutazione trasversale è basata su 4 domande di valutazione:

1. la Coerenza dell'attuazione
2. l'Efficacia dell'attuazione
3. l'Attività di animazione
4. il Modello di governance

Ogni domanda di valutazione è articolata in più criteri di giudizio - come si evince dallo schema seguente - sono gli elementi che consentono di misurare degli interventi del piano. I giudizi associati ai criteri possono essere usati come lista di controllo degli elementi che sono stati presi in esame nel corso del processo di autovalutazione. La soddisfazione dei criteri di giudizio è misurata attraverso idonei indicatori, di prodotto e di risultato.

Si tratta di 14 criteri di giudizio utilizzati per la misurazione delle domande:

L'incisività del Piano non può che essere "relativa" se guardiamo ai valori assoluti, a fronte di un budget oggettivamente esiguo per dare una risposta incisiva ai tanti problemi e criticità presenti a livello locale.

Nonostante ciò, l'intervento del GAL DELTA 2000 è stato articolato e ampio ed ha coinvolto numeri molto importanti di persone, professionisti, aziende, enti pubblici.

Da segnalare che:

I tempi di attuazione sono stati influenzati dalle tempistiche dell'Autorità di gestione. Purtroppo, non si è assistito ad uno snellimento delle procedure (così come auspicato), fondamentale per una tempestività delle risposte e dei finanziamenti.
Le risorse finanziarie destinate alla attuazione del PSL sono state integrate tra diversi programmi attivati dal GAL: CTE e FLAG (in primis) e realizzate sinergie nell'utilizzo delle risorse umane a disposizione.
La qualità delle domande sui bandi Leader è sufficientemente buona e aumentata rispetto alla programmazione precedente e dunque è medio / alta l'efficacia dei bandi del GAL a selezionare domande di qualità

L'intermodalità e il miglioramento delle connessioni è il nodo centrale del Piano LEADER. Grandissima la partecipazione ai bandi. E Il miglioramento delle modalità di connessione e fruizione delle infrastrutture e dei servizi per il turismo da parte di progettisti, comunità, enti locali ed operatori pubblici e privati del territorio è dimostrato dal numero di domande di sostegno presentate (32 i progetti e15 le Amministrazioni) e dai progetti candidati e dal giudizio positivo delle persone intervistate.

Un altro asse portante è la valorizzazione del turismo rurale e naturale. Si registra, nel complesso, una crescita dell'attenzione e della cura per il paesaggio e l'ambiente da parte delle Amministrazioni Locali e delle aziende (in particolare agricole).
Si registra un miglioramento del posizionamento della destinazione (visite del portale, destagionalizzazione di numerose strutture, arricchimento delle proposte di escursioni, aumento dei turisti).
Maggiore riconoscibilità di offerte turistiche locali sui mercati esterni.
L'impegno del GAL sulla promozione è stato massiccio e constante.

C'è stato un miglioramento del capitale sociale, attraverso una maggiore fiducia, l'acquisizione di nuove competenze, abilità, la creazione di nuove reti, ecc.
L'attuazione del PSL ha permesso di aumentare la varietà e la consistenza dei servizi e delle infrastrutture locali nelle zone rurali.
Occorre profondere ancora un impegno importante per sensibilizzare a far accrescere la consapevolezza alla comunità locale, finora cresciuta solo nelle istituzioni e in parte dell'imprenditoria locale.

Tavole di valutazione

DOMANDA DI VALUTAZIONE: L'ATTUAZIONE È STATA COERENTE?			
CRITERI	**GIUDIZIO SINTETICO**	**INDICATORI DI RISULTATO (*)**	**INDICATORI DI PRODOTTO (*)**
1. LA TEMPISTICA del processo è adeguata e rispondente alle previsioni	I tempi complessivi di attuazione del Piano sono stati coerenti con la programmazione generale. Buona, la capacità di pianificazione della tempistica, anche se molto rallentata dalle lunghe procedure istruttorie e autorizzatorie della Regione.Il tempo intercorso tra la presentazione della proposta di bando e la sua approvazione da parte della Regione ha rallentato frequentemente le procedure.	Si sono registrati scostamenti nella tempistica, tra quella preventivata e quella effettiva. Il 90% dei bandi ha previsto una proroga. Si è reso necessario, in molti casi, prorogare le scadenze dei termini per favorire una maggiore partecipazione. I progetti sono stati ultimati nei termini previsti.	n° Bandi: 20, n° Bandi prorogati: 18 Il 90% dei bandi ha avuto una proroga Il 100% dei progetti si sono conclusi nei termini previsti comprese le proroghe concesse.
2. LE RISORSE FINANZIARIE E UMANE per la gestione del programma sono state adeguate	Con le risorse finanziarie destinate alla attuazione del PSL sono state realizzate integrazioni e sinergie tra diversi programmi: CTE e FLAG in primis. DELTA 2000 può vantare un'esperienza ultraventennale nell'ambito dei progetti di cooperazione europea. Tra gli ultimi si citano: Interreg Italia - Croazia 2021-27 (progetto Blueslinks) Interreg Europe (Progetto SLOWDOWN) CTE 2016-2020 Italia - Croazia 2014/2020 (progetti Innocultour, Excover, Tourism4all, Value, Cascade) Adrion (progetto Tangram) Interreg Europe (progetti Ruralgrowth e Ruralgrowth_Follow Up) Centrale Europe 2020 (progetto Culturecovery). Le risorse messe a disposizione dal PSR, rispetto alle esigenze ad alle aspettative, sono modeste e non sufficienti. Una scelta è stata quella di selezionare molto le priorità e realizzare interventi in determinati ambiti, maggiormente strategici.	97,2% di aiuti concessi sul totale delle risorse programmate % di fondi rimodulati sul totale del budget: 100% Crescita del 50% della dotazione di personale del GAL, per far fronte a carichi di lavoro straordinari, e una certa "sofferenza organizzativa". Nel periodo di programmazione 2014-24 la partecipazione ai bandi è stata più consistente (181 candidature) e i progetti finanziati attraverso i fondi della CTE 2014-2020 ha avuto un forte incremento. Le risorse sono state ottimizzate poiché sono state fatte delle "economie di scala", solo per quanto concerne le risorse umane, producendo però un sovraccarico di lavoro non indifferente.	O1 Spesa pubblica totale concessa/liquidata al 19/11/2024: il 97,2% del totale N° azioni rimodulate sul totale delle azioni del PSL: 28 su 28 totali Posti di lavoro creati nel GAL: n° 3
3. LA RISPOSTA DEL TERRITORIO è positiva	Sono stati registrati 1.275 partecipanti alle iniziative informative, con una media di oltre 126 partecipanti l'anno, con un coinvolgimento del territorio capillare e diffuso, sia nel ferrarese, sia nel ravennate. La risposta, in termini di partecipazione ai bandi è stata molto significativa (n. 181).	Con la massiccia partecipazione registrata negli anni – in crescita rispetto alla programmazione precedente -, gli attori locali hanno potuto dare un diretto contributo alla definizione della strategia ed anche in fase di attuazione.	% di operazioni finanziate sul totale delle operazioni presentate: 78% Operazioni presentate: 181 Operazioni ammesse: 141 Operazioni non ammesse: 40 Operazioni revocate a seguito di rinuncia del beneficiario: 18 n° totale beneficiari del GAL: 122 concessioni (di cui 44 a Enti Pubblici / e 78 a privati) (O18) 149.000 la popolazione coinvolta, 17 comuni, di cui 7 in modo parziale.
4. LA QUALITÀ DEI PROGETTI/ delle domande è mediamente elevata	I criteri di selezione dei Bandi del GAL sono pertinenti con la strategia e sufficientemente in linea con le questioni che si intendono affrontare. Basti pensare che il 78% delle domande presentate è stato ammesso al finanziamento, indicando una buona la qualità delle domande, sia come contenuti sia come completezza dei dossier di candidatura.	Efficacia dei bandi del GAL di selezionare domande di qualità: medio / alta	Disposizioni Attuative di Misura con Relativi aggiornamenti: n° 2 aggiornamenti.

DOMANDA DI VALUTAZIONE: L'ATTUAZIONE È STATA COERENTE?			
CRITERI	**GIUDIZIO SINTETICO**	**INDICATORI DI RISULTATO (*)**	**INDICATORI DI PRODOTTO (*)**
1. In che modo e in che misura gli interventi finanziati hanno favorito il POSIZIONAMENTO del brand del "Delta del Po" e dei relativi servizi	I prodotti del territorio sono maggiormente valorizzati e "posizionati", in termini di maggiore riconoscibilità di offerte turistiche locali sui mercati esterni. L'impegno del GAL sul tema della promozione è stato massiccio e costante. Dapprima è stata elaborata la cornice con l'operazione incoming Delta Po-progettazione piano Marketing", poi sono stati finanziati con bando operatori privati e realizzate azioni dirette da parte del GAL, sempre in collaborazione con gli operatori del terrore turistico.	Maggiore riconoscibilità di offerte turistiche locali sui mercati esterni. Aspetto verificato con interviste ad alcuni TO e AdV (che hanno anche dichiarato di avere investito su nuovi prodotti turistici). Grazie all'azione del GAL, sono cresciute attenzione e sensibilità nei confronti del paesaggio, così come del turismo sostenibile La tendenza del n° di fruitori e turisti periodo 2020-2023 non è stata analizzabile a causa della pandemia e successiva alluvione del maggio 2023.	° di imprese beneficiarie di sostegno: 26 in totale. Azione 19.2.02.05 per aziende extra-agricole: 4 bandi per complessivi 23 beneficiari. I Bando n. imprese beneficiarie 10 II Bando n. imprese beneficiarie 5 III Bando n. imprese beneficiarie 2 IV Bando n. imprese beneficiarie 6 Azioni promo-commerciali – due bandi: 3 beneficiari Finanziamento complessivo di quasi mezzo milione di €. Impegno scandito da fasi successive, dapprima l'operazione incoming Delta Po-progettazione piano Marketing a regia diretta, poi con il finanziamento di azioni promo-commerciali della destinazione slow Delta del Po con i bandi rivolti ad operatori privati (2 bandi) e infine con la realizzazione diretta, in collaborazione con gli operatori del settore, di azioni promo-commerciali della destinazione slow Delta del Po e a favore del turismo scolastico Delta Po (3 piani di marketing).
2. C'è stato un RAFFORZAMENTO DELL'IMPRENDITORIA locale e la nascita di nuovi prodotti e attività?	Sistema economico locale più strutturato e adeguato alla domanda. Per quanto attiene il mercato del lavoro valutazione controversa: le azioni per il sostegno di iniziative di sviluppo del turismo rurale hanno portato alla creazione di nuovi posti di lavoro, nella ricettività e soprattutto nei servizi, ma non nei comuni della costa, dove si è registrato un calo della domanda di turismo balneare e alcuni servizi (come la ristorazione negli hotel) sono stati ridotti.	R23: 78% di popolazione rurale che beneficia di un miglioramento dei servizi o infrastrutture (11 comuni su 17). R24 N° posti di lavoro creati/mantenuti con i progetti finanziati dal Leader: n.v. Si registra la nascita di microstrutture turistiche nell'entroterra del Delta del Po, il raddoppio di proposte di escursioni proposte da operatori di servizi al turismo (ADV, DMC incoming, ecc.), l'incremento dei visitatori nel Delta del Po e delle presenze turistiche nelle zone rurali. Sono presenti in buon numero progetti con carattere di innovatività sul totale dei progetti finanziati (n° 6).	° di nuove imprese sostenute: 5 - 3 nuove strutture ricettive - 1 nuovo ristorante - 1 servizio di trasporto / traghetto per il Faro di Goro Qualificazione e nuovi servizi innovativi (attraverso 4 bandi): in totale 6. 1) Shuttle elettrico ad 8 posti per permettere a tutti di fruire del percorso naturalistico 2) stazione di ricarica per veicoli elettrici 3) 30 E-BIKE 4) acquisto di un minivan 8 posti + autista 5) 8 E-BIKE MTB trasporto passeggeri a propulsione elettrica 6) 2 bici elettriche

DOMANDA DI VALUTAZIONE: L'ATTUAZIONE È STATA COERENTE?			
CRITERI	**GIUDIZIO SINTETICO**	**INDICATORI DI RISULTATO (*)**	**INDICATORI DI PRODOTTO (*)**
3. Incremento delle COMPETENZE dei professionisti che hanno partecipato alle attività di informazione promosse dal GAL	La qualità delle domande sui bandi Leader è sufficientemente buona e aumentata rispetto alla programmazione precedente. C'è stato un incremento delle competenze dei tanti professionisti che hanno partecipato alle attività di informazione, formazione e alta formazione promosse/realizzate dal GAL.	Aumento delle competenze. Grazie all'azione del GAL, sono cresciute attenzione e sensibilità nei confronti del paesaggio, così come del turismo sostenibile.	Professionisti e soggetti interessati che hanno partecipato alle attività di informazione e sensibilizzazione promosse dal GAL. Nell'anno 2016: 37 persone Nell'anno 2017: 174 persone Nell'anno 2018: 187 persone Nell'anno 2019: 169 persone Nell'anno 2020: 97 persone Nell'anno 2021: 163 persone Nell'anno 2022: 105 persone Nell'anno 2023: 49 persone Nell'anno 2024: 154 persone Per complessivi 1.135 partecipanti, con una media di oltre 126 partecipanti l'anno Delta International Summer School 3 edizioni per complessivi 140 partecipanti - 1a ed. 2018: 50 partecipanti: Tecnici Enti Pubblici: 16, Professionisti: 15, Studenti: 19 - 2a ed. 2019: 50 partecipanti - 3a ed. 2020-2021: 40 partecipanti: Tecnici Enti Pubblici: 8, Professionisti: 12, Studenti: 20
4. È cresciuta stabilmente l'attenzione, la SENSIBILITÀ PER IL PAESAGGIO E L'AMBIENTE da parte dei progettisti, studenti, insegnanti	C'è stato un miglioramento del capitale sociale, attraverso una maggiore fiducia, l'acquisizione di nuove competenze, abilità, la creazione di nuove reti, ecc. Si registra, nel complesso, una crescita dell'attenzione e della cura per il paesaggio e l'ambiente da parte delle Amministrazioni Locali, manifestando una maggiore consapevolezza delle risorse naturali, culturali, ambientali e paesaggistiche e delle potenzialità a disposizione.	R22 % di popolazione interessata alla strategia di sviluppo locale: 100%.	n° di persone (studenti, insegnanti) che acquisiscono nuove competenze partecipando a iniziative informative e seminariali: 2.400 studenti e 47 insegnanti Percorsi educazione ambientale. 2 misure: - 43 scuole coinvolte (24 Primarie + 19 Secondarie) - 118 classi, 2.400 studenti, 47 insegnanti. 35 % di scuole che acquisiscono competenze sul totale delle scuole. In area LEADER in totale ci sono 123 scuole: 74 - scuole primarie e 49 scuole superiori. - Progetto "Scuole e Cammini nel Delta del Po - La Bisaccia del Viandante" con 2 Istituti Alberghieri (Cervia e Lido degli Estensi).
5. In che misura le operazioni di LEADER hanno contribuito a MIGLIORARE LA CONSERVAZIONE E VALORIZZAZIONE DELLE RISORSE locali?	L'attuazione del PSL ha permesso di aumentare la varietà e la consistenza dei servizi e delle infrastrutture locali nelle zone rurali. L'Azione del GAL ha permesso di rimuovere o ridurre in modo significativo l'impatto di "detrattori" .	R23: 100% di popolazione rurale che beneficia di un miglioramento dei servizi o infrastrutture. 32 i progetti presentati e 15 le Amministrazioni coinvolte.	32 i progetti presentati e 15 le Amministrazioni che hanno partecipato a progetti di protezione e valorizzazione del paesaggio e l'ambiente: 13 Comuni + 1 Provincia FE + 1 Ente Parco Delta Del Po. Si tratta in prevalenza di ciclovie, percorsi ciclabili, percorsi natura. Da segnalare anche il progetto del Parco: "Finestre sugli Aironi": realizzazione di 1 torretta a Valle Santa (Argenta FE) e 1 torretta a Pialassa della Baiona (Ravenna). 40 di 42 progetti di aziende agricole finanziati hanno agito sul miglioramento del paesaggio. 12 progetti hanno riguardato la rimozione/mitigazione di detrattori e 20 sono stati i detrattori rimossi.

L'ANIMAZIONE HA FAVORITO IL COINVOLGIMENTO E LA PARTECIPAZIONE?			
CRITERI	**GIUDIZIO SINTETICO**	**INDICATORI DI RISULTATO (*)**	**INDICATORI DI PRODOTTO (*)**
1.Capacità del GAL di STIMOLARE LO SVILUPPO rurale fornendo un concreto SOSTEGNO per lo sviluppo e l'attuazione di progetti locali	I promotori dei progetti sono soddisfatti del supporto ricevuto.	Oltre il 90% degli intervistati (promotori di progetto) hanno dichiarato che si rivolgeranno di nuovo al GAL per un finanziamento.	Utenti sportello on-line e in presenza: 1760 contatti. n° di progetti indirizzati ad altre fonti di finanziamento: due all'anno circa (totale 12).
2. Il GAL è riuscito a stimolare una MAGGIORE PARTECIPAZIONE della comunità locale ad iniziative, azioni, eventi ed un COINVOLGIMENTO degli attori e la comunità locali	Incremento della partecipazione e coinvolgimento degli attori locali attraverso le attività di animazione. La comunità locale conosce piuttosto bene il GAL e le opportunità di finanziamento offerte dal programma Leader.	Aumento molto significativo del numero di persone che conoscono il GAL, grazie allo sforzo di informazione, comunicazione e pubblicità, alle iniziative di studio, attività di promozione. R22: 100 % di popolazione interessata alla strategia di sviluppo locale.	GAL, dal 2016 al 2024, in media 6,5 l'anno. 1.135 persone partecipanti, oltre 126 l'anno. 3 edizioni di scuola di alta formazione per complessivi 140 partecipanti. Destinatari dei bollettini informativi (invio mensile) indirizzario composto di circa 1.200 contatti (eterogenei per composizione: tra enti pubblici, liberi professionisti, strutture ricettive, infopoint, cittadini, turisti). Sito internet: oltre 12.500 visitatori negli anni 2023-24. Per il 2022 e anni precedenti dati non disponibili. Facebook: 1.746 follower. I soci sono complessivamente n. 62 di cui 39 privati (63% del totale, si tratta di associazioni di tutte le categorie economiche, grandi imprese, ...).
3. Ci sono NUOVI ATTORI che hanno presentato progetti?	Ampliamento della platea dei partecipanti al Piano di sviluppo locale.	Elevata la fidelizzazione dell'utenza del GAL nei due periodi di programmazione.	n° nuovi beneficiari del PSL: 67 (confronto tra beneficiari Leader 2014-2022 e beneficiari Leader 2007-2014). La stragrande parte degli utenti ha già usufruito dei servizi del GAL e intende continuare a fruirne.

IL MODELLO DI GOVERNANCE			
CRITERI	**GIUDIZIO SINTETICO**	**INDICATORI DI RISULTATO (*)**	**INDICATORI DI PRODOTTO (*)**
1. In che misura l'approccio CLLD ha contribuito a migliorare la CAPACITÀ ORGANIZZATIVA DELLA COMUNITÀ locale e la partecipazione degli attori del territorio nel processo di sviluppo	Maggiore cooperazione tra i portatori di interesse della zona.	N° di persone che hanno acquisito nuove competenze partecipando ad iniziative del GAL: 140 partecipanti ai corsi universitari ed una percentuale significativa di utenti che hanno partecipato alle iniziative di informazione. 100% degli intervistati (beneficiari si dichiarano soddisfatti dei servizi del GAL e il 90% dichiara che si rivolgerà di nuovo al GAL per assistenza ed informazione. Nel corso degli ultimi anni si è creata più rete tra gli operatori e si sono formate nuove reti.	n° persone mobilitate nella fase di sviluppo e attuazione della strategia: 1.135 partecipanti agli eventi. n° progetti a regia diretta del GAL: 9.
2. Quanto sono proficui e incisivi i PARTENARIATI promossi?	Ci sono strategie / iniziative locali che traggono vantaggi concreti dalle attività di rete. Promozione di relazioni e sviluppo di progetti con istituzioni esterne, nell'intento di rafforzare e migliorare (innovare) le azioni locali, attraverso soprattutto la cooperazione regionale, nazionale e transnazionale.	Aumento di gruppi di interesse consultati rispetto al periodo di programmazione precedente, come associazioni e rappresentanze dei cittadini, associazioni del terzo settore, ecc. 4 progetti di cooperazione realizzati nel corso della programmazione. (vedi di fianco).	Principali reti create con il LEADER: 1 Rete degli AMICI DEI CAMMINI DELTA PO, formata da 53 aderenti n° e tipologia di progetti di cooperazione beneficiari di un sostegno Leader: 4 - Coop. Transazionale: n°1 "Echoes" (7 partner) - Coop. interterritoriale regionale: n°2 "Paesaggi da vivere" – tutela e valorizzazione dei paesaggi rurali dell'Emilia-Romagna (6 partner) e Percorrendo Le Vie Di Pellegrinaggio Dagli Appennini al Delta Del Po – "Cammini" (6 partner) - Coop. interterritoriale nazionale: n°1 "Mab Unesco - Riserva Della Biosfera Delta Del Po" (2 partner)

Il giudizio della comunità locale sul Piano e sul GAL

Pe valutare il Piano, è stata condotta nel 2023 una indagine approfondita (quasi 200 tra interviste e questionari), sulle principali criticità e sui più rilevanti punti di forza.

CRITICITÀ	PUNTI DI FORZA
● La tempistica. Tutti gli intervistati concordano che i tempi di attuazione sono stati molto influenzati dalle tempistiche dell'Autorità di gestione. Tempi e necessità di investimento delle imprese non sempre sono in linea con le tempistiche di autorizzazione, verifica. ● Le risorse finanziarie scarse. ● Le risorse umane; La gestione del programma leader è diventata complessa e sarebbe necessario aumentare l'organico; il rispetto della normativa richiede un onere maggiore di impegno a tutto lo staff, un impegno che potrebbe invece essere dedicato al territorio e alle strategie. ● Mancanza di snellimento delle procedure, fondamentale per una tempestività delle risposte e dei finanziamenti. ● Problematiche principalmente di carattere procedurale, viene ritenuto che "le tempistiche e la burocrazia siano state un problema". ● Il GAL ha contributo al miglioramento dei detrattori, in particolare per la cartellonistica obsoleta, ma, sebbene siano stati ridotti, non risultano ancora totalmente rimossi. ● Occorre profondere ancora un impegno importante per sensibilizzare a far accrescere la consapevolezza alla comunità locale, finora cresciuta solo nelle istituzioni e in parte dell'imprenditoria locale.	● Il Piano ha permesso di finanziare soprattutto domande non finanziabili altrove o in risposta ad esigenze specifiche del territorio. ● Il Piano è rimasto stabile negli anni, senza modifiche sostanziali, indice di ottima capacità di programmazione. ● Un grosso impegno è stato destinato a migliorare le connessioni, e in questo ambito si valuta di avere raggiunto ottimi risultati. E Il miglioramento delle modalità di connessione e fruizione delle infrastrutture e dei servizi per il turismo da parte di progettisti, comunità, enti locali ed operatori pubblici e privati del territorio è dimostrato dal numero di domande di sostegno presentate e dai progetti candidati e dal giudizio positivo delle persone intervistate. ● Sono cresciute attenzione e sensibilità nei confronti del paesaggio, e la necessità di ridurre i detrattori. Così come del turismo sostenibile da parte progettisti, enti locali e imprese. ● È stato significativo il numero di operatori pubblici e privati del settore turistico coinvolti dalle azioni del piano Marketing. ● Cresciuti negli anni la partecipazione e il coinvolgimento degli operatori sia pubblici sia privati ● C'è stato un ampliamento della platea dei partecipanti al Piano Leader (in confronto ai due periodi di programmazione che sono passati). ● C'è stato un miglioramento del posizionamento della destinazione (visite del portale, destagionalizzazione di numerose strutture, arricchimento delle proposte di escursioni, aumento dei turisti). ● La partecipazione degli stakeholders (pubblici e privati) ad iniziative di cooperazione ha ampliato la visione strategica acquisendo idee nuove, ha fatto crescere una maggiore cooperazione tra i portatori di interesse, facilitando la elaborazione di progetti con carattere di innovatività, la creazione di reti tra gli operatori. ● Il 100% degli intervistati ha dichiarato di essere soddisfatto dei servizi del GAL.

Redazione a cura del GAL DELTA 2000:
Angela Nazzaruolo - Coordinamento
Chiara Longhi - Sviluppo rurale
Marzia Cavazzini - Imprese e economia
Nicola Giovanelli - Comunicazione e animazione
Paola Palmonari - Amministrazione
Lidia Conti - Segreteria

Con la collaborazione di:
Paola Morini - Report Autovalutazione
Tristana Randi - Redazione schede preliminari progetti realizzati

Ringraziamenti
Un particolare ringraziamento al Presidente e al Consiglio di Amministrazione del GAL DELTA 2000
per gli indirizzi strategici condivisi e diffusi nei vari tavoli istituzionali

E un ringraziamento speciale a tutti coloro che ci hanno creduto ed hanno investito
nella realizzazione di progetti per lo sviluppo economico e sociale
e la valorizzazione ambientale del Delta del Po emiliano-romagnolo

Crediti fotografici:
Crediti fotografici © Archivio immagini GAL DELTA 2000



GAL DELTA 2000

Strada del Mezzano, 10
44020 Ostellato (FE)
Tel. 0533 57693-4 - Fax 0533 57674
info@deltaduemila.net
deltaduemila@pec.it

https://www.deltaduemila.net/

Scan me!

Facebook: **https://www.facebook.com/deltaduemila**
Instagram: **https://www.instagram.com/galdeltaduemila/**
YouTube: **https://www.youtube.com/@DELTA2000gal**

Misura 19.4.01 “Costi di esercizio”
PIANO DI AZIONE LOCALE LEADER DEL DELTA EMILIANO-ROMAGNOLO GAL DELTA 2000
Programma di Sviluppo Rurale Regione Emilia-Romagna 2014-2022/2025

I LOVE PO DELTA
Una strategia per il turismo sostenibile
nel Delta emiliano-romagnolo prendiamocene cura!

Fondo europeo agricolo per lo sviluppo rurale:
l'Europa investe nelle zone rurali

Programma di Sviluppo Rurale dell'Emilia-Romagna 2014-2020
Regione Emilia-Romagna